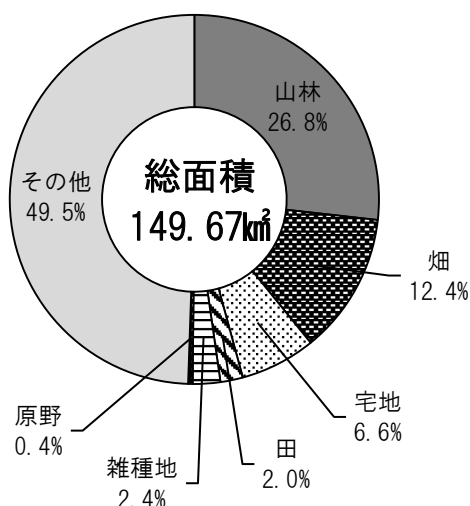


## 【2】グラフで見る須坂市

### 1 土地・気候

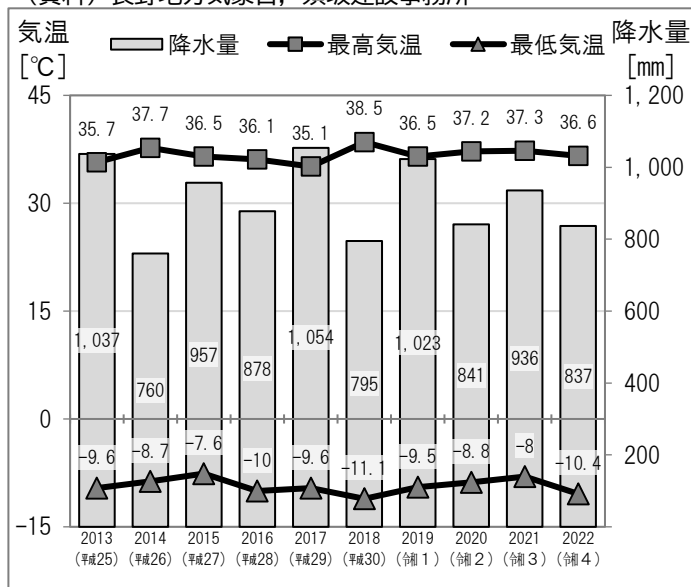
#### ■土地面積の割合（2023年（令和5年）1月1日現在）

（資料）税務課



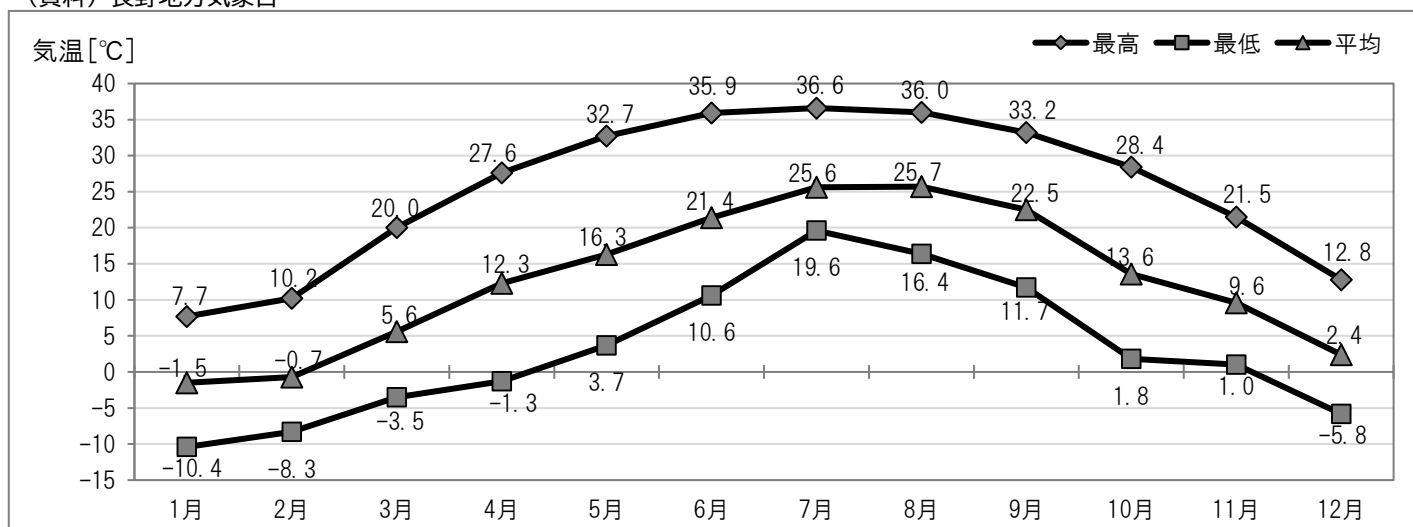
#### ■気温（最高・最低）と降水量の推移

（資料）長野地方気象台、須坂建設事務所



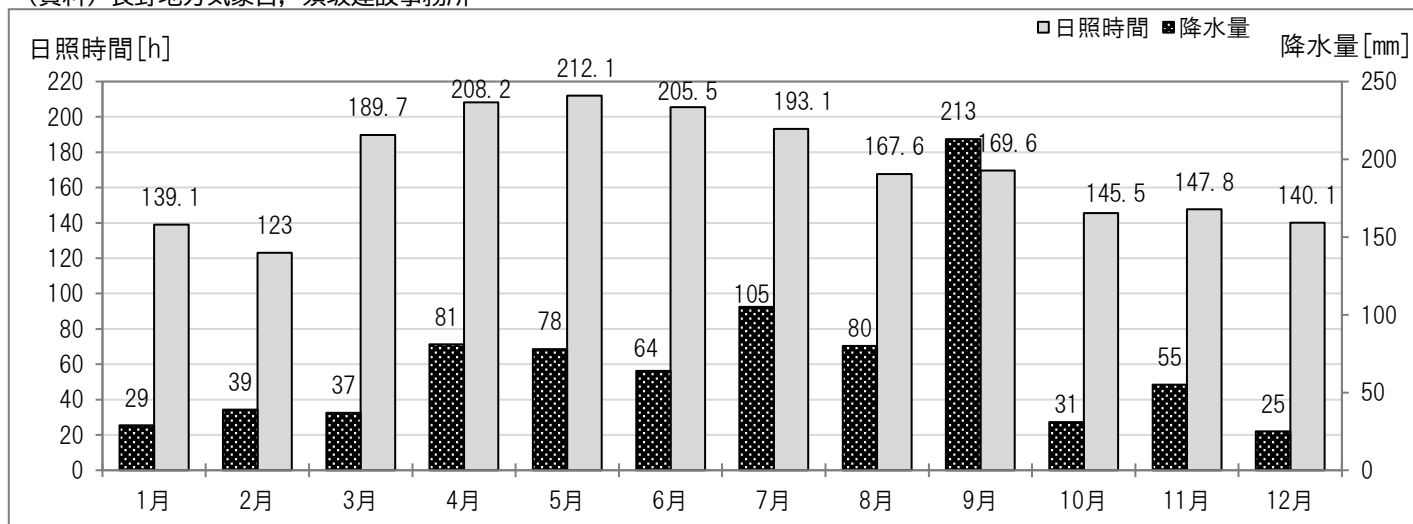
#### ■気温（最高・最低・平均）の変化（2022年）

（資料）長野地方気象台



#### ■降水量・日照時間の変化（2022年）

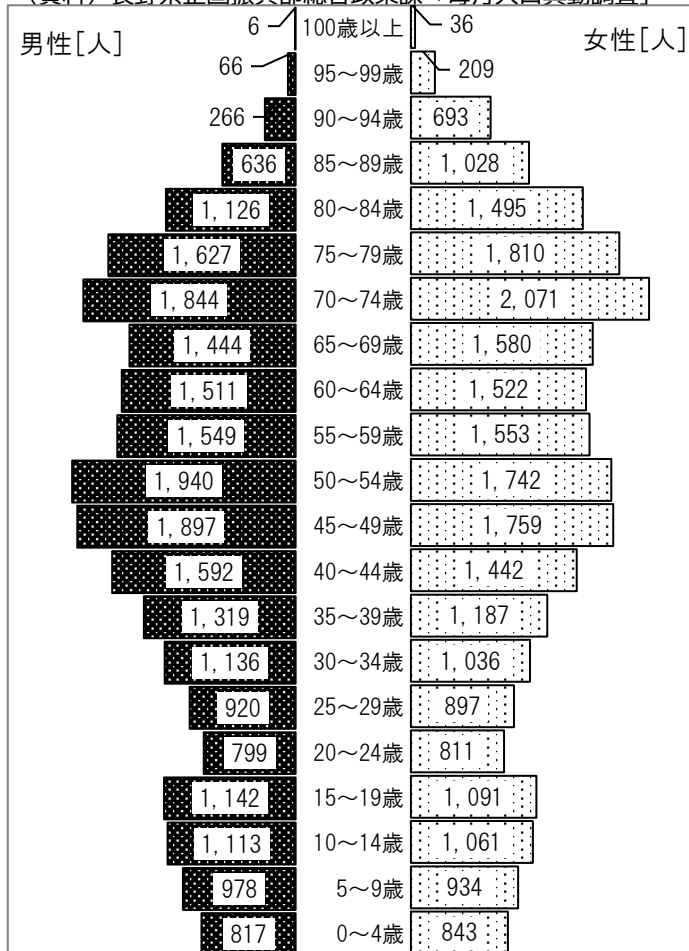
（資料）長野地方気象台、須坂建設事務所



## 【2】グラフで見る須坂市

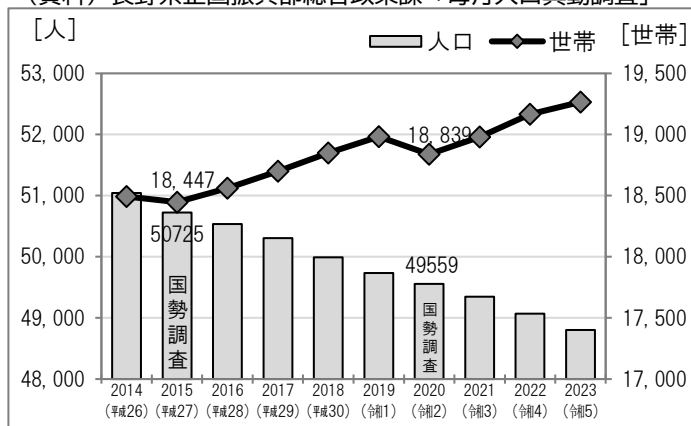
### 2 人口・世帯

■年齢5歳階級別人口ピラミッド(2023年4月1日現在)  
(資料) 長野県企画振興部総合政策課「毎月人口異動調査」



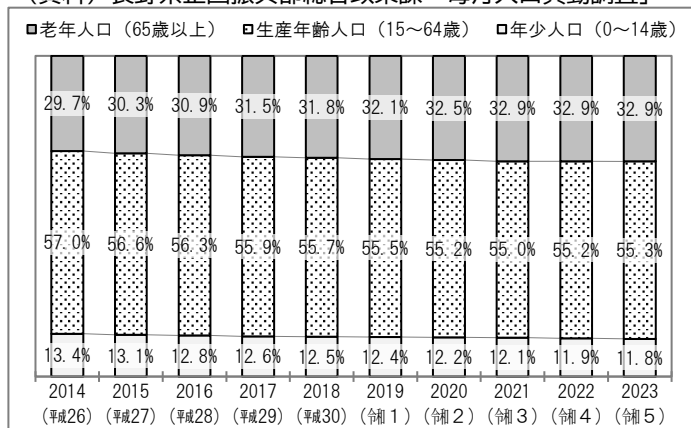
■人口と世帯数の推移

(資料) 長野県企画振興部総合政策課「毎月人口異動調査」



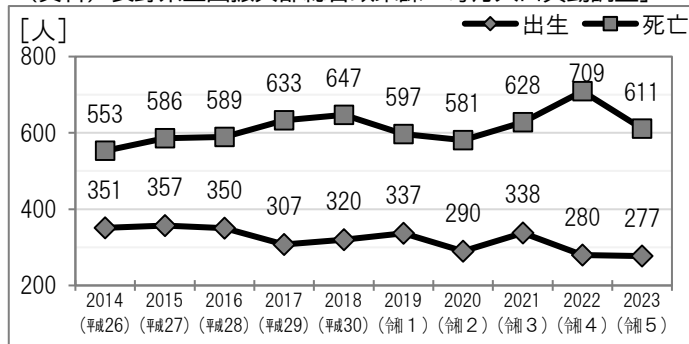
■年齢3区分別人口割合の推移

(資料) 長野県企画振興部総合政策課「毎月人口異動調査」



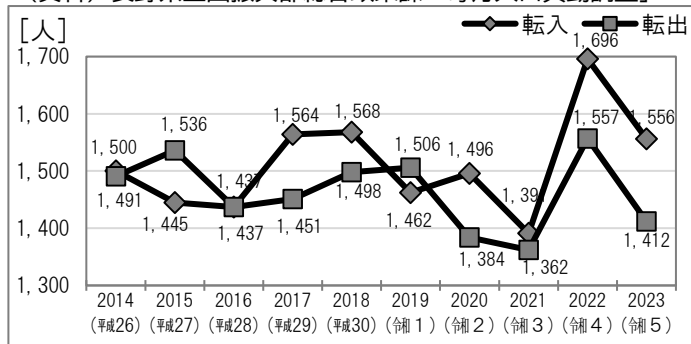
■出生数・死亡数の推移

(資料) 長野県企画振興部総合政策課「毎月人口異動調査」



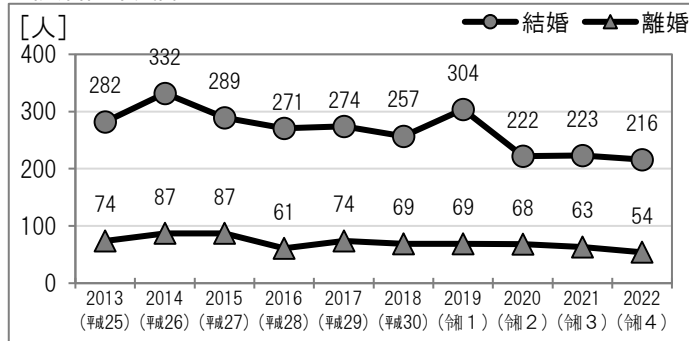
■転入数・転出数の推移

(資料) 長野県企画振興部総合政策課「毎月人口異動調査」



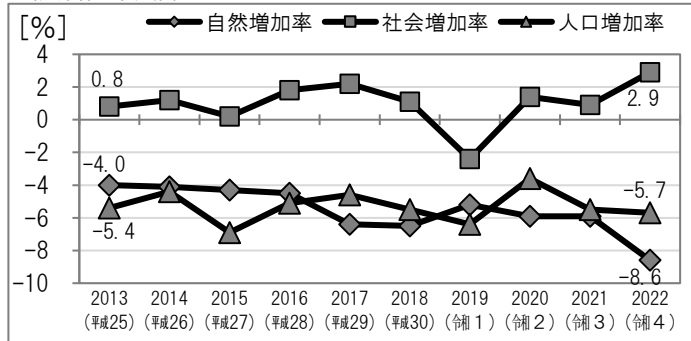
■婚姻数・離婚数の推移

(資料) 市民課



■自然増加率・社会増加率・人口増加率の推移

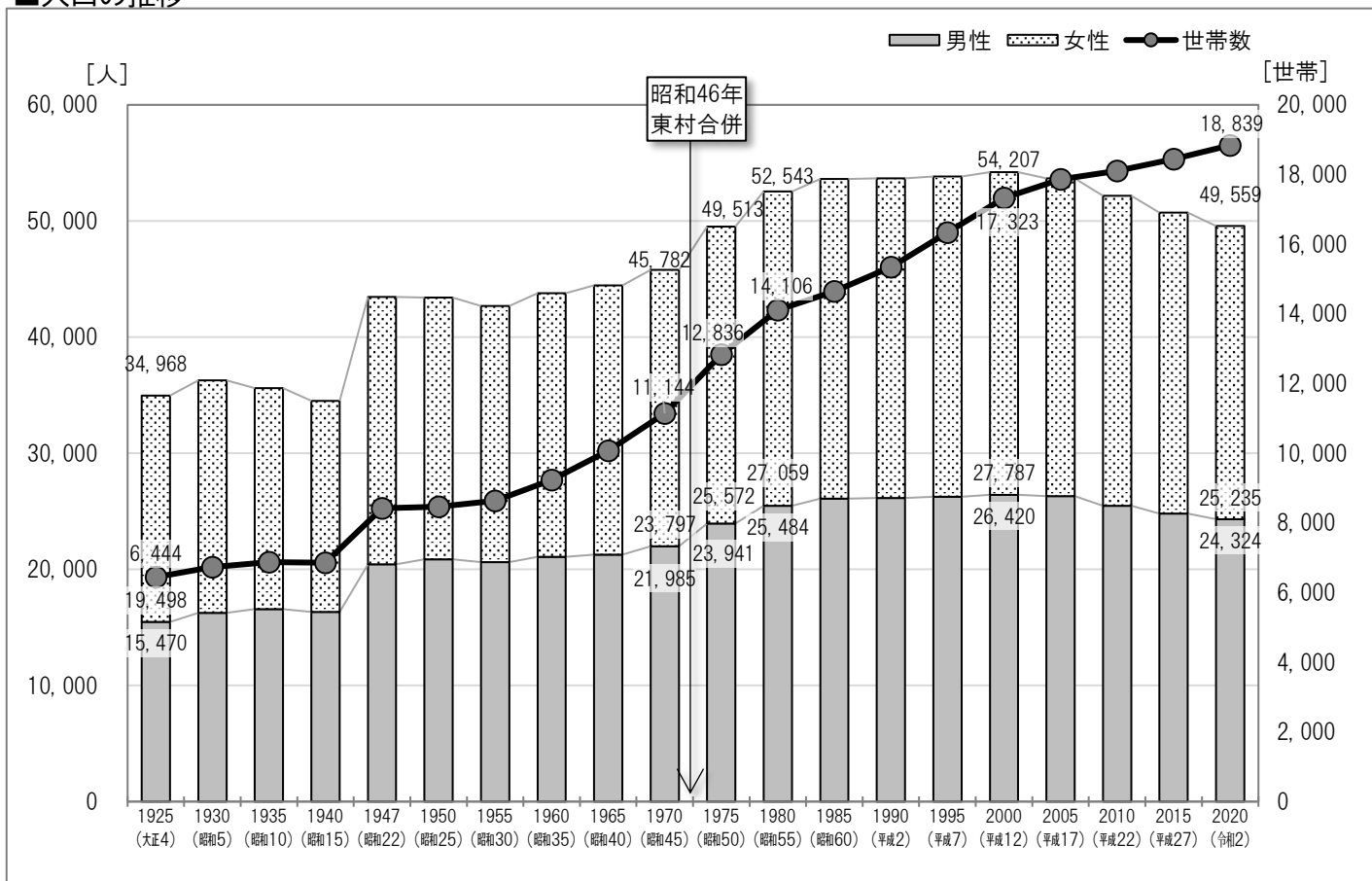
(資料) 市民課



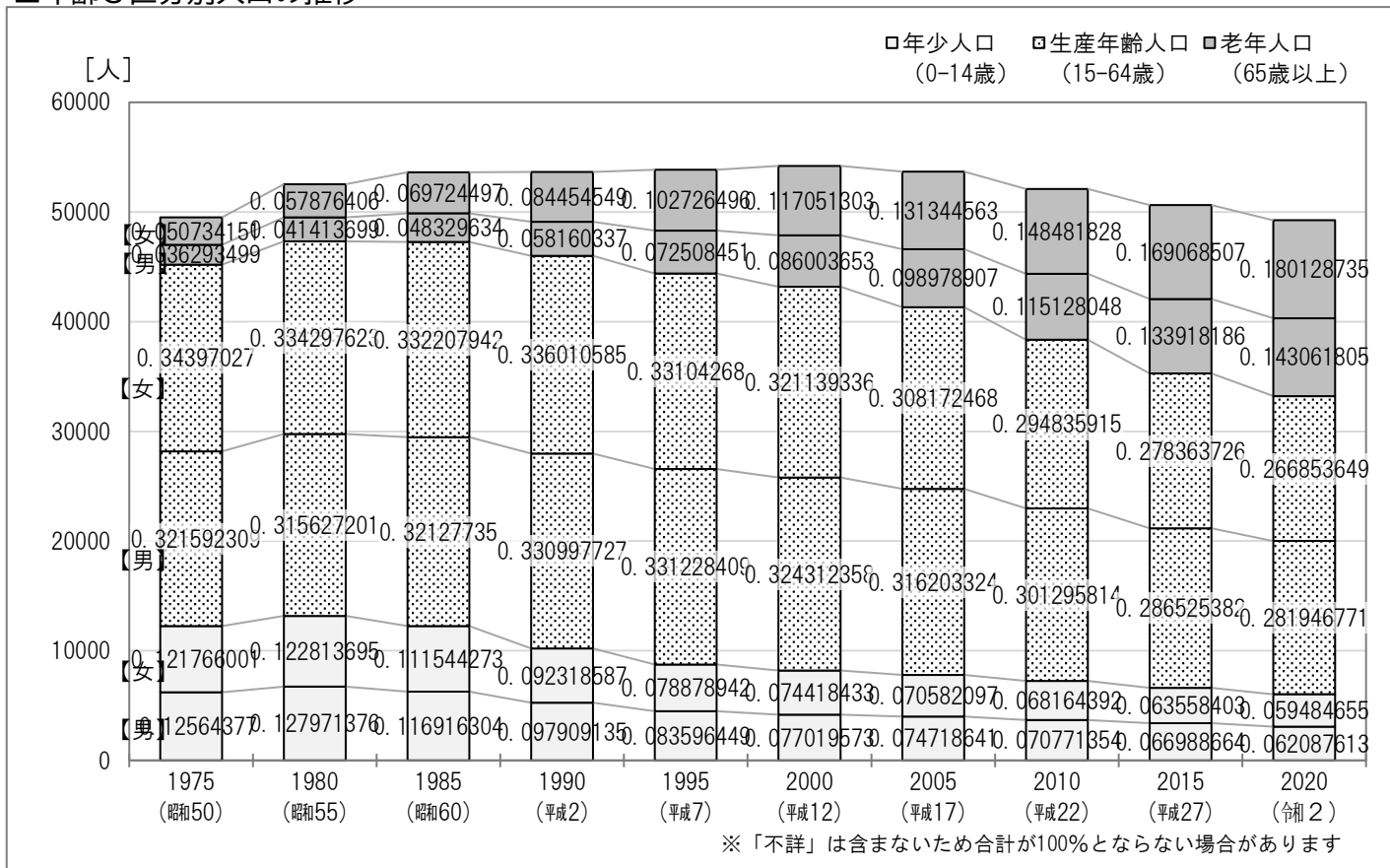
## 【2】グラフで見る須坂市

### 3 国勢調査

#### ■人口の推移



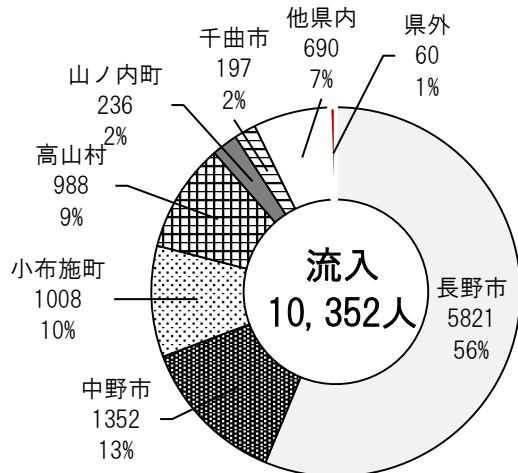
#### ■年齢3区分別人口の推移



## 【2】グラフで見る須坂市

### ■流入人口内訳

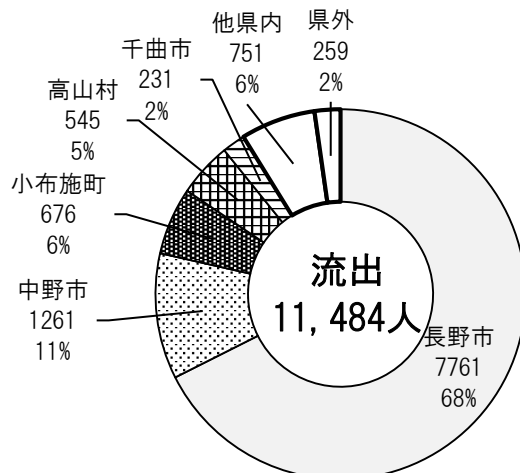
(資料) 総務省「令和2年国勢調査」



※ 流入人口とは、須坂市外に住んでいて須坂市に就業または通学している人の人口

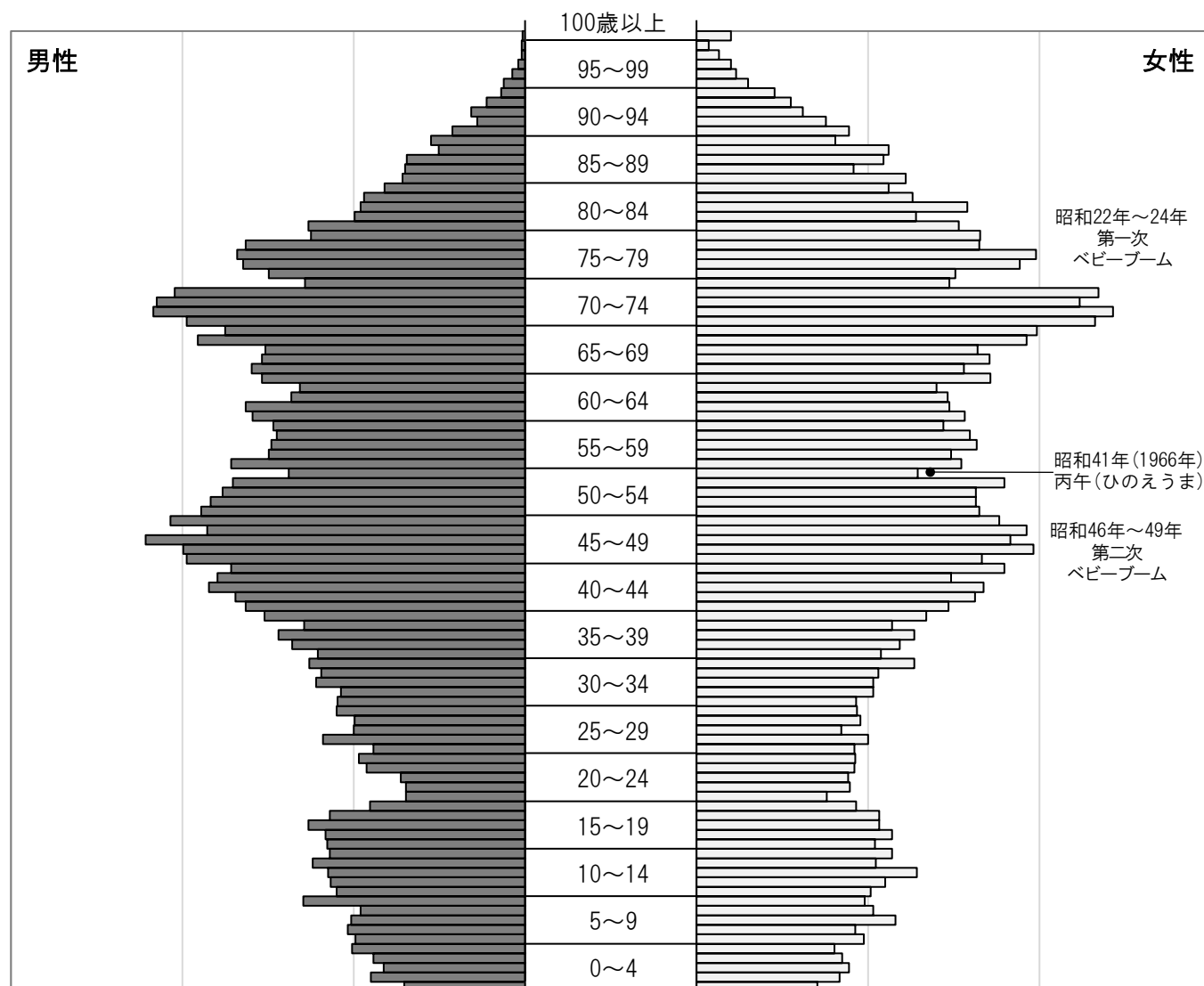
### ■流出人口内訳

(資料) 総務省「令和2年国勢調査」



※ 流出人口とは、須坂市に住んでいて須坂市外に就業または通学している人の人口

### ■年齢別人口構成図

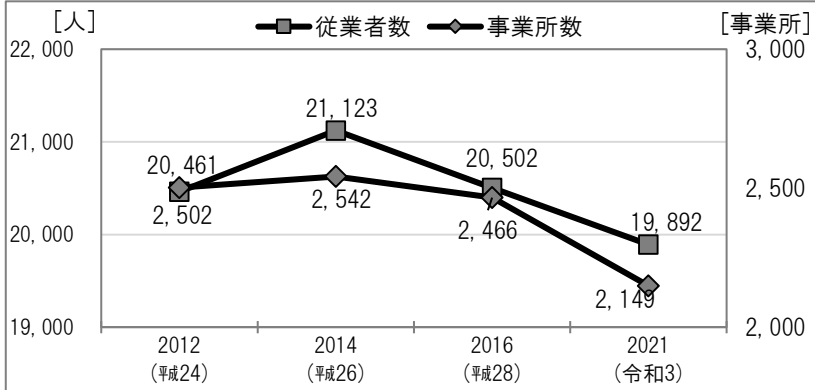


## 【2】グラフで見る須坂市

### 4 事業所

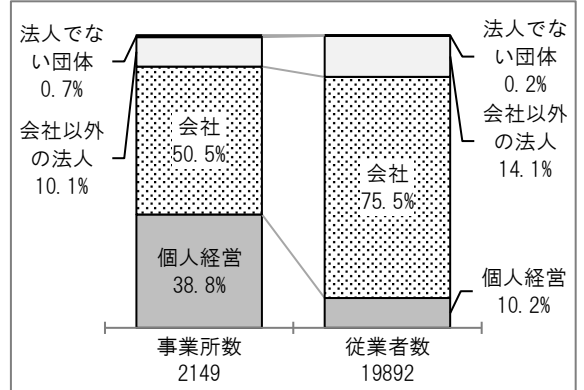
#### ■事業所数・従業者数(民間)の推移

(資料) 総務省・経済産業省「経済センサス」



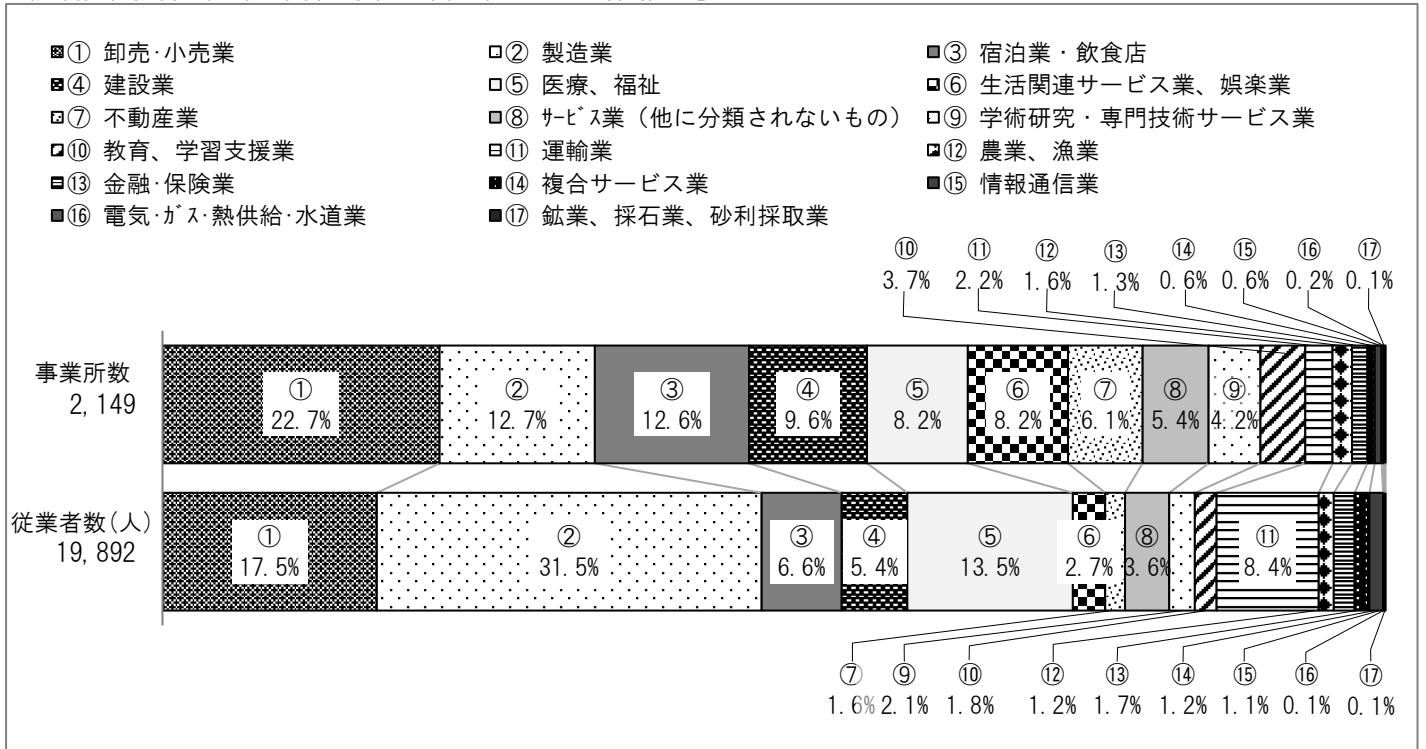
#### ■経営組織別の事業所数・従業者数の構成比

(資料) 総務省・経済産業省「令和3年経済センサス-活動調査」



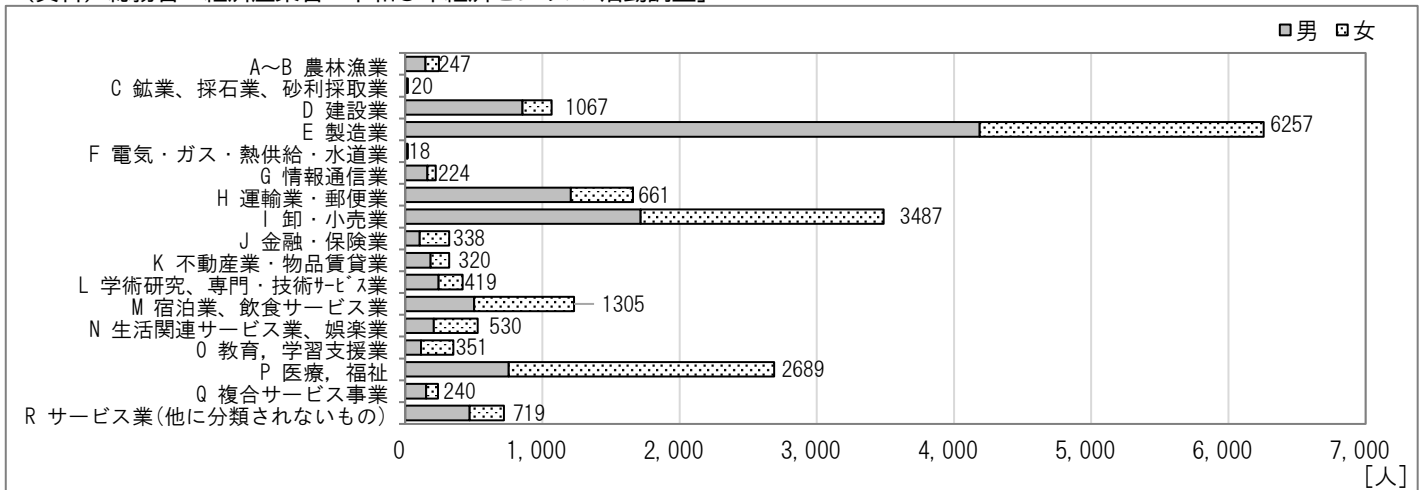
#### ■産業別の事業所・従業者数の構成比

(資料) 総務省・経済産業省「令和3年経済センサス-活動調査」



#### ■産業別の男女別従業者の構成比

(資料) 総務省・経済産業省「令和3年経済センサス-活動調査」

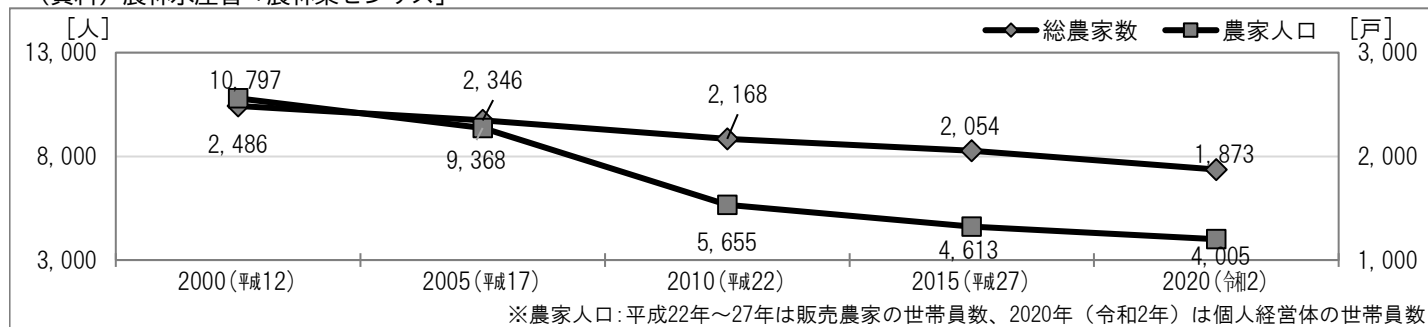


## 【2】グラフで見る須坂市

### 5 農林業

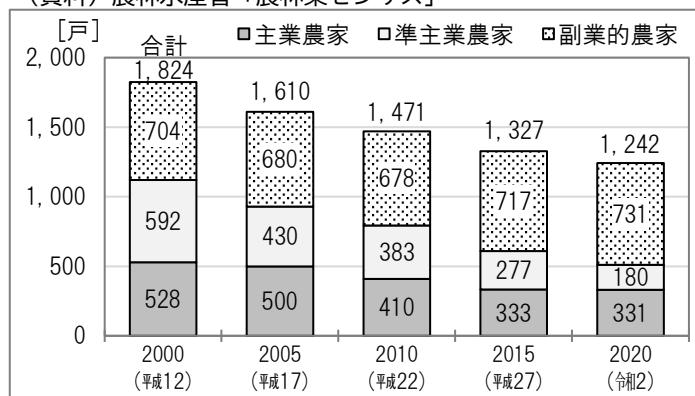
#### ■農家数と農家人口の推移

(資料) 農林水産省「農林業センサス」



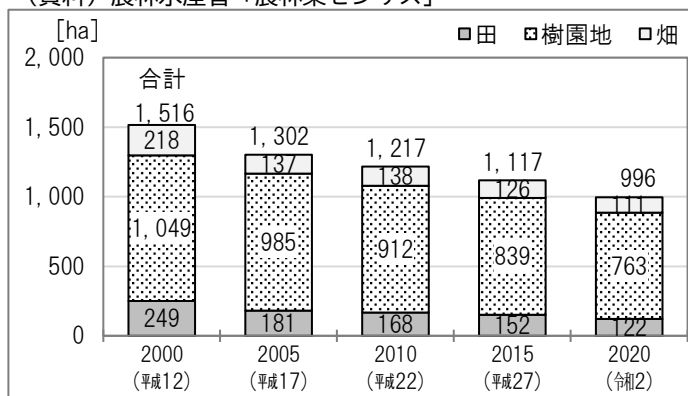
#### ■主副業別農家数の推移

(資料) 農林水産省「農林業センサス」



#### ■経営耕地面積の推移

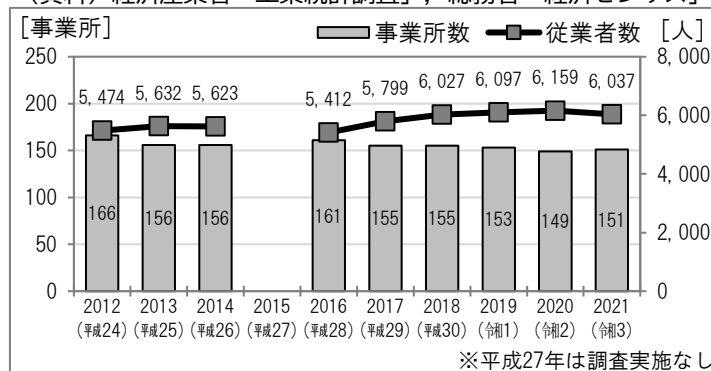
(資料) 農林水産省「農林業センサス」



### 6 工業

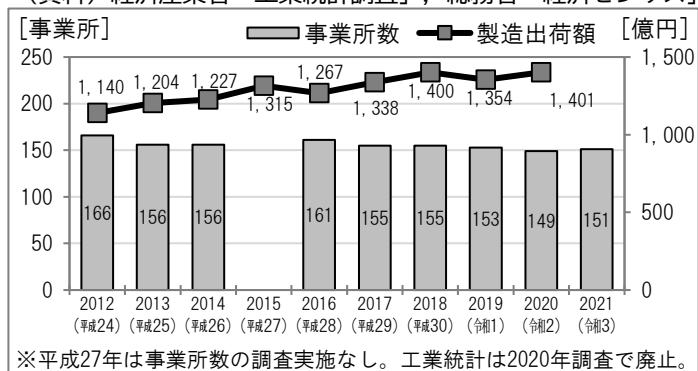
#### ■事業所数・従業者数の推移

(資料) 経済産業省「工業統計調査」，総務省「経済センサス」



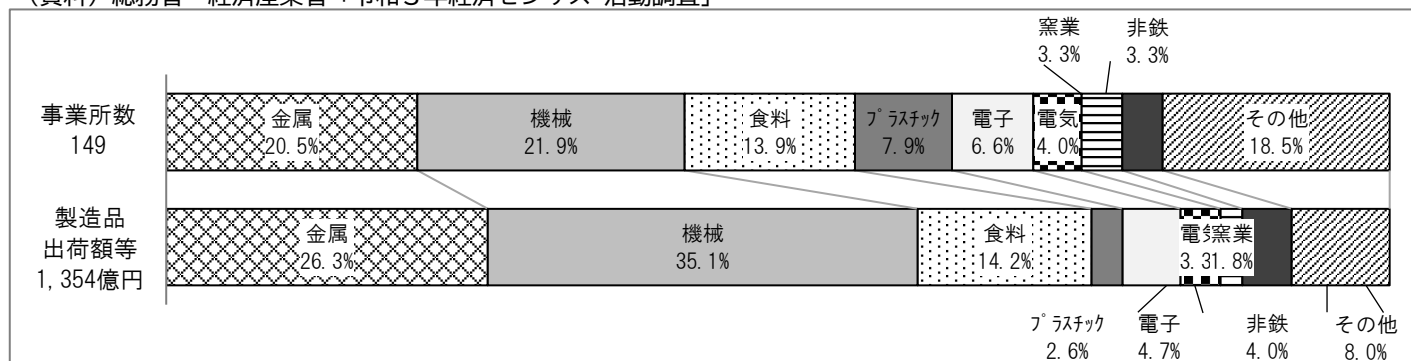
#### ■事業所数・製造品出荷額の推移

(資料) 経済産業省「工業統計調査」，総務省「経済センサス」



#### ■産業別の事業所数・製造品出荷額の割合

(資料) 総務省・経済産業省「令和3年経済センサス-活動調査」

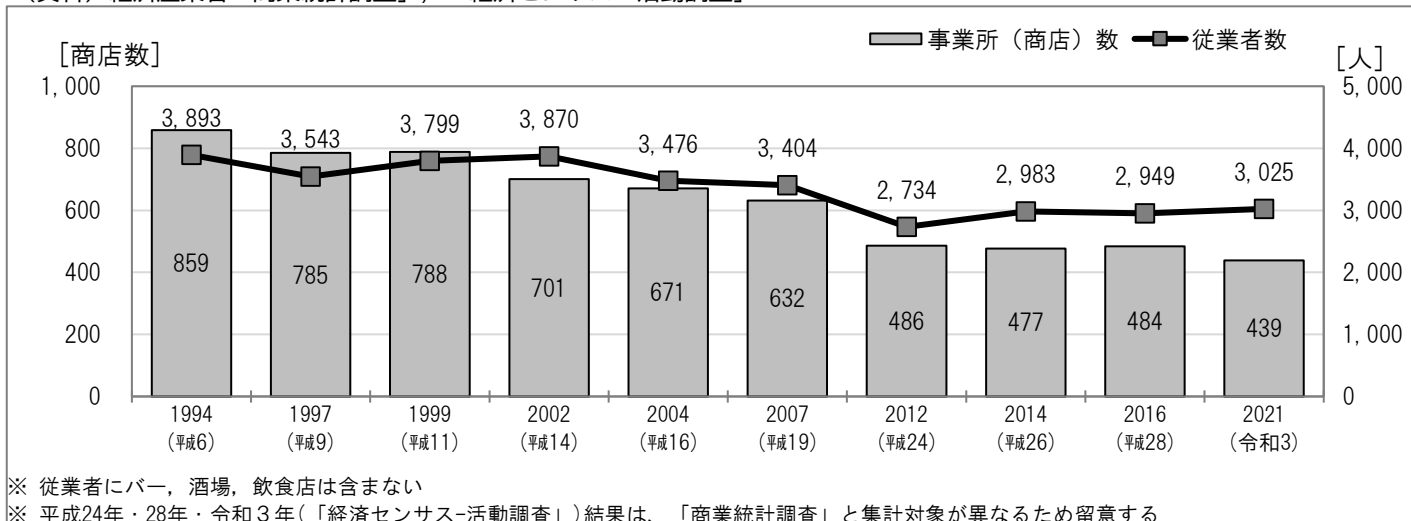


## 【2】グラフで見る須坂市

### 7 商業

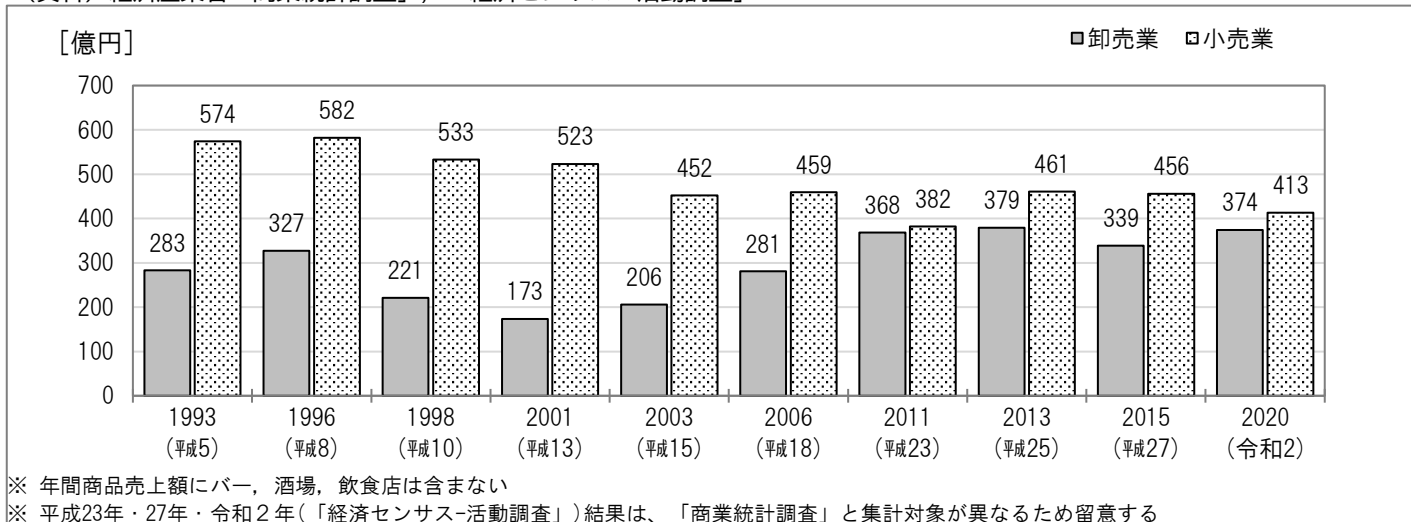
#### ■商店数・従業者数の推移

(資料) 経済産業省「商業統計調査」, 「経済センサス-活動調査」



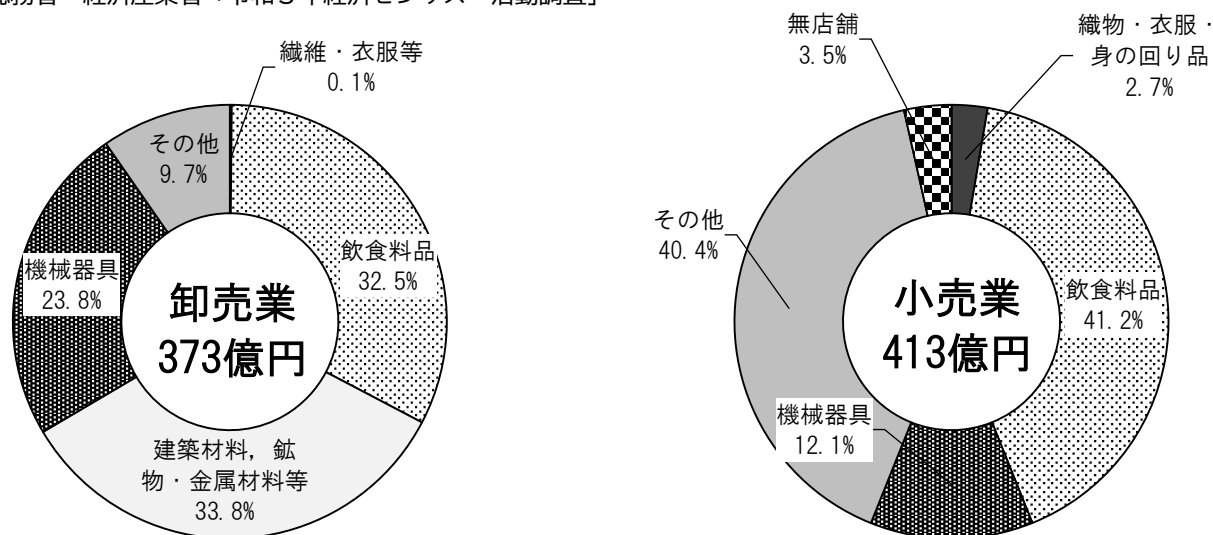
#### ■年間商品販売額の推移

(資料) 経済産業省「商業統計調査」, 「経済センサス-活動調査」



#### ■業種別年間商品販売額の割合(2020年(令和2年中))

(資料) 総務省・経済産業省「令和3年経済センサス-活動調査」

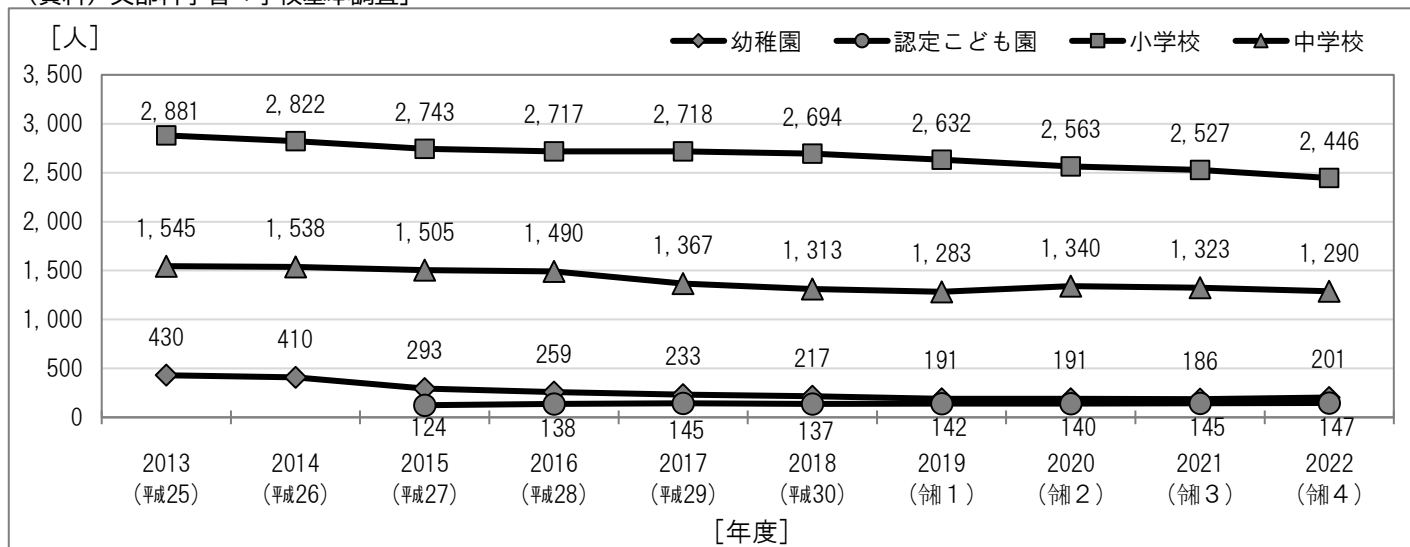


## 【2】グラフで見る須坂市

### 8 教育・文化・観光

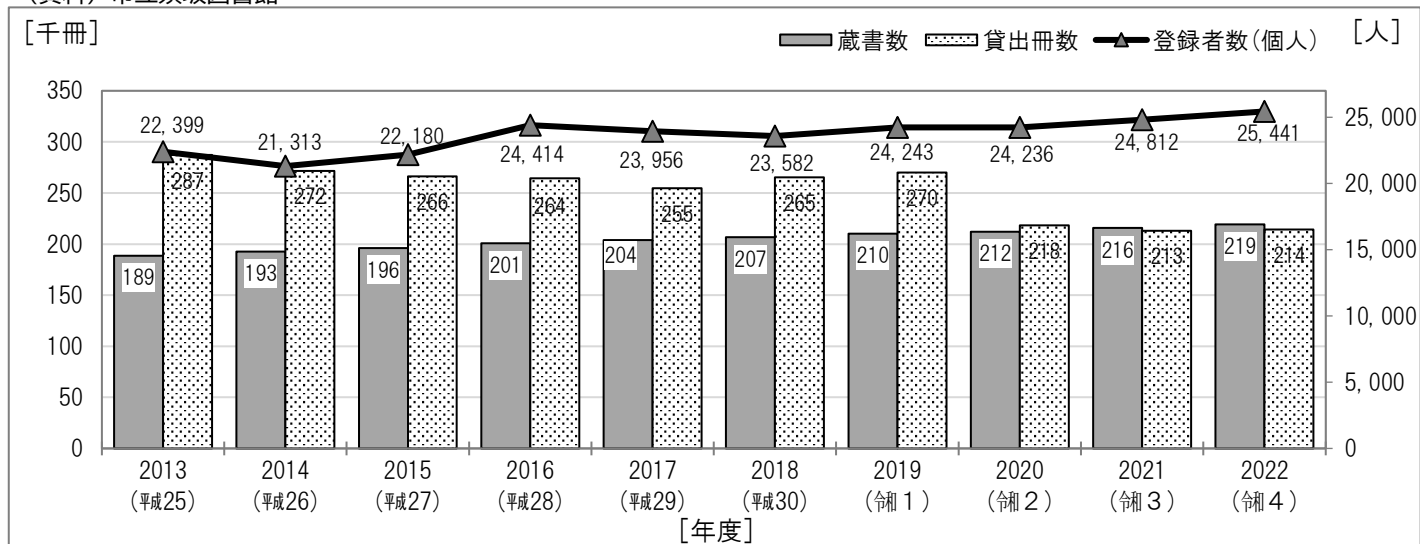
#### ■在学者数の推移

(資料) 文部科学省「学校基本調査」



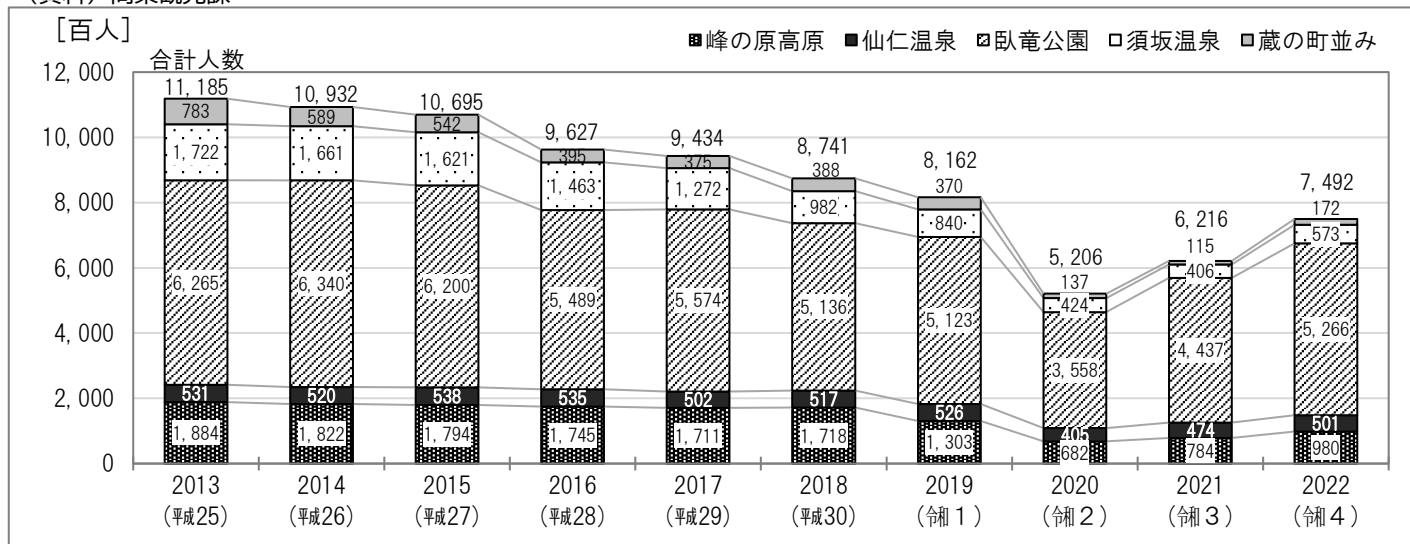
#### ■市立図書館 蔵書数・貸出冊数の推移

(資料) 市立須坂図書館



#### ■観光地利用者数

(資料) 商業観光課



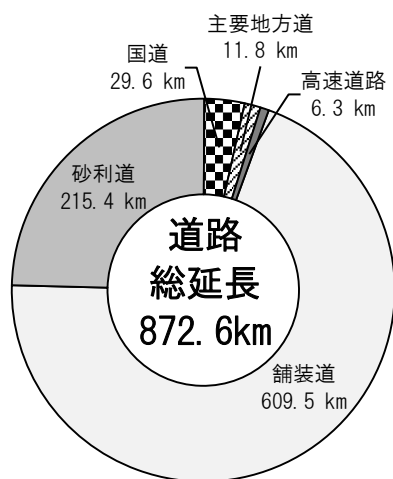


## 【2】グラフで見る須坂市

### 9 建築・運輸・通信

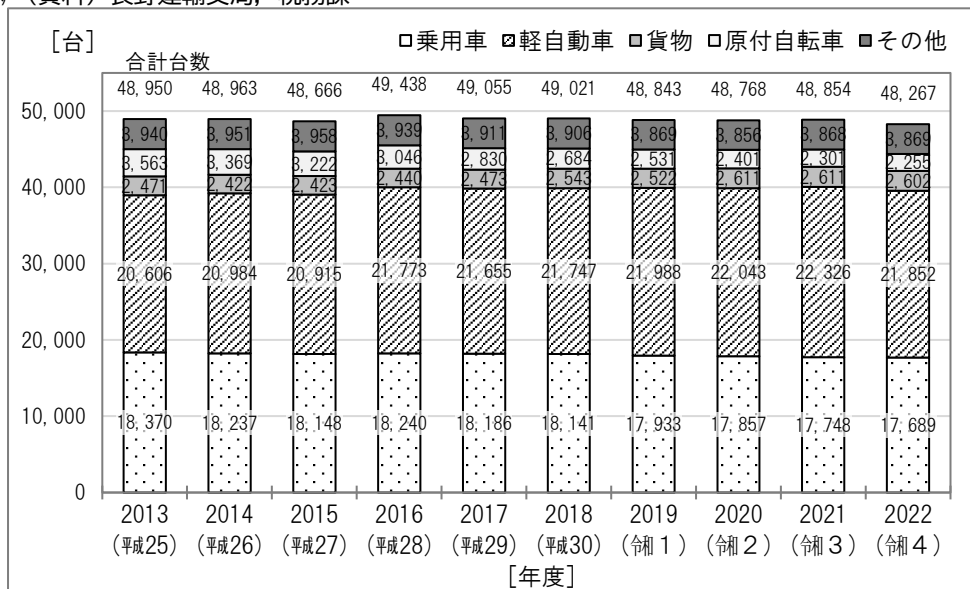
#### ■道路の現状

(資料) 道路河川課, 東日本高速道路(株)



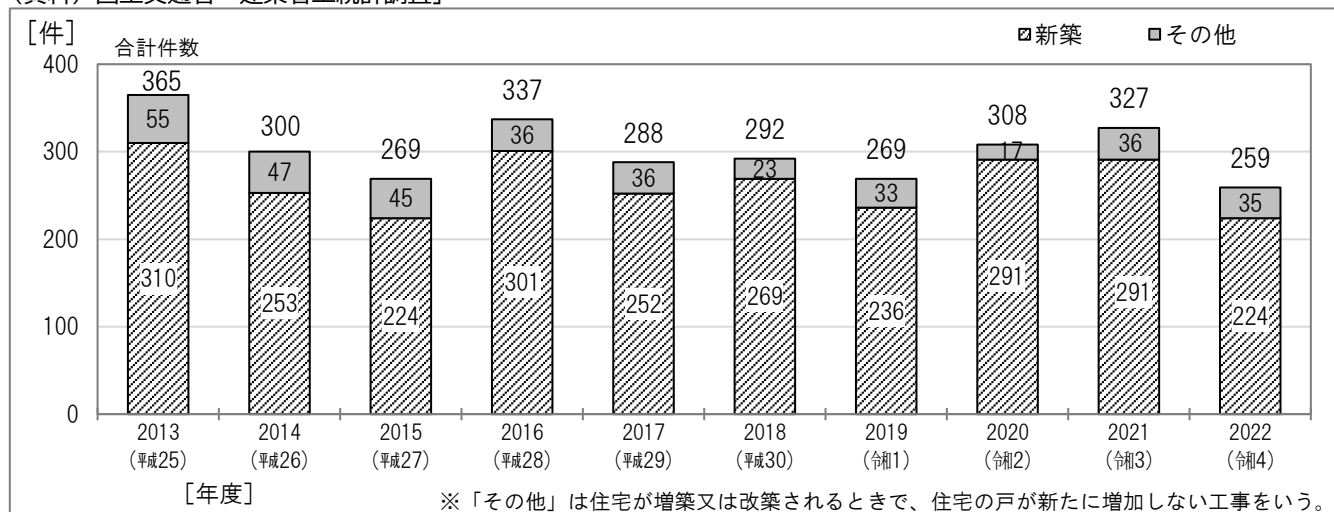
#### ■自動車登録台数

(資料) 長野運輸支局, 税務課



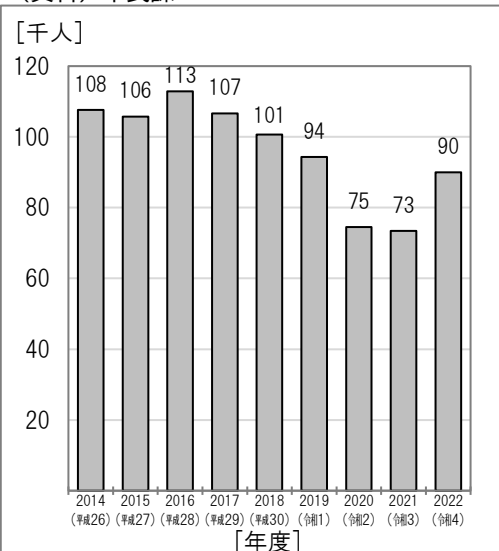
#### ■着工住宅数

(資料) 国土交通省「建築着工統計調査」



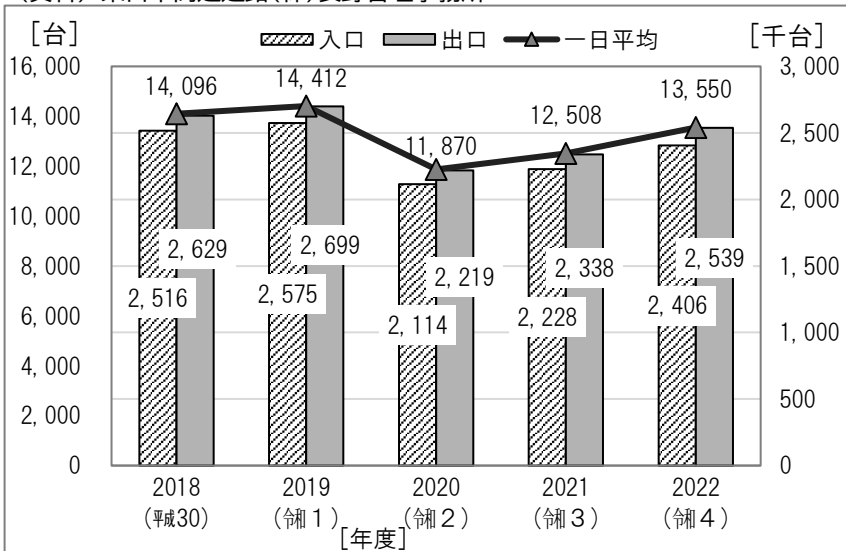
#### ■すざか市民バス利用者数

(資料) 市民課



#### ■上信越自動車道 須坂長野東インター利用状況

(資料) 東日本高速道路(株)長野管理事務所

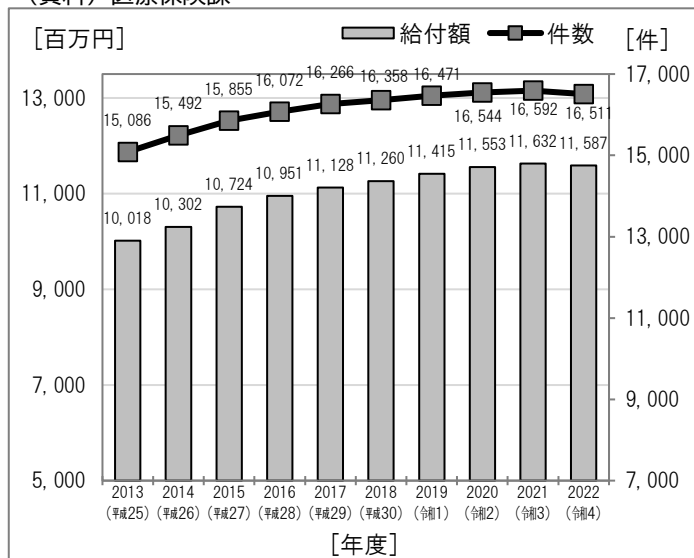


## 【2】グラフで見る須坂市

### 10 社会福祉・衛生

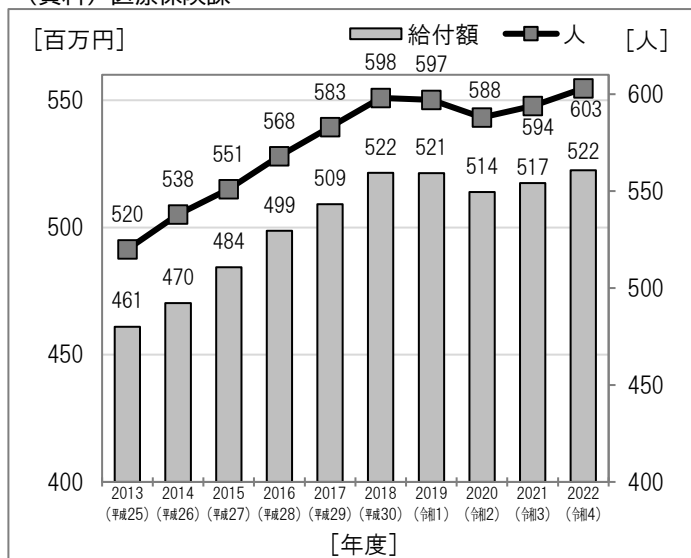
#### ■拠出年金給付状況の推移

(資料) 医療保険課



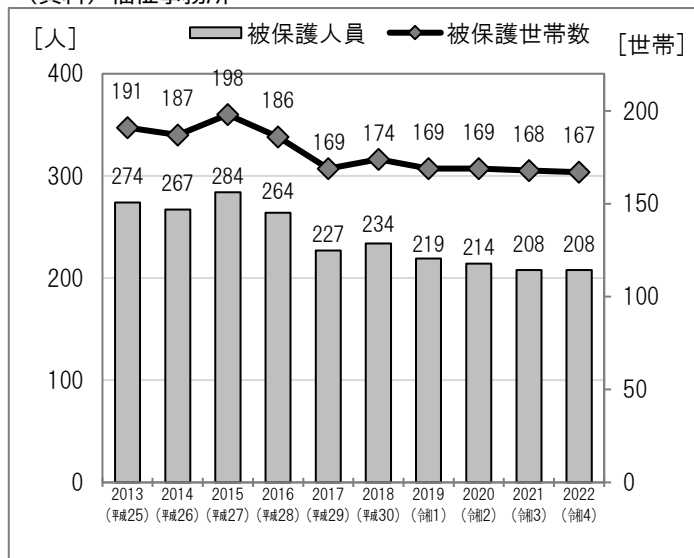
#### ■福祉年金給付状況の推移

(資料) 医療保険課



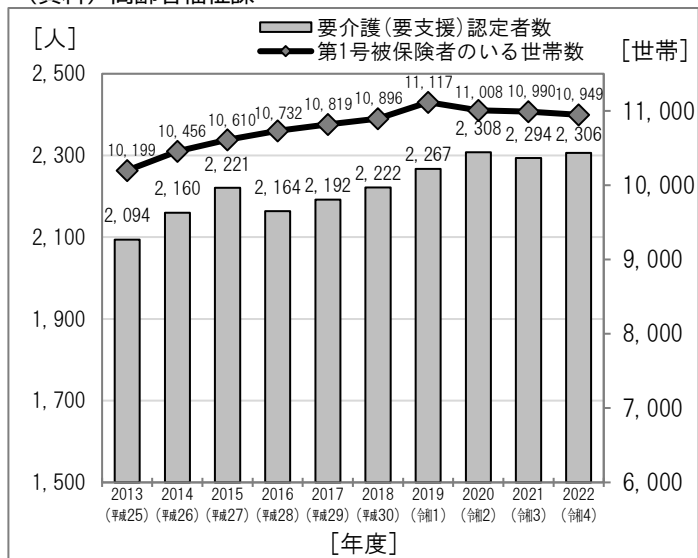
#### ■生活保護の状況の推移

(資料) 福祉事務所



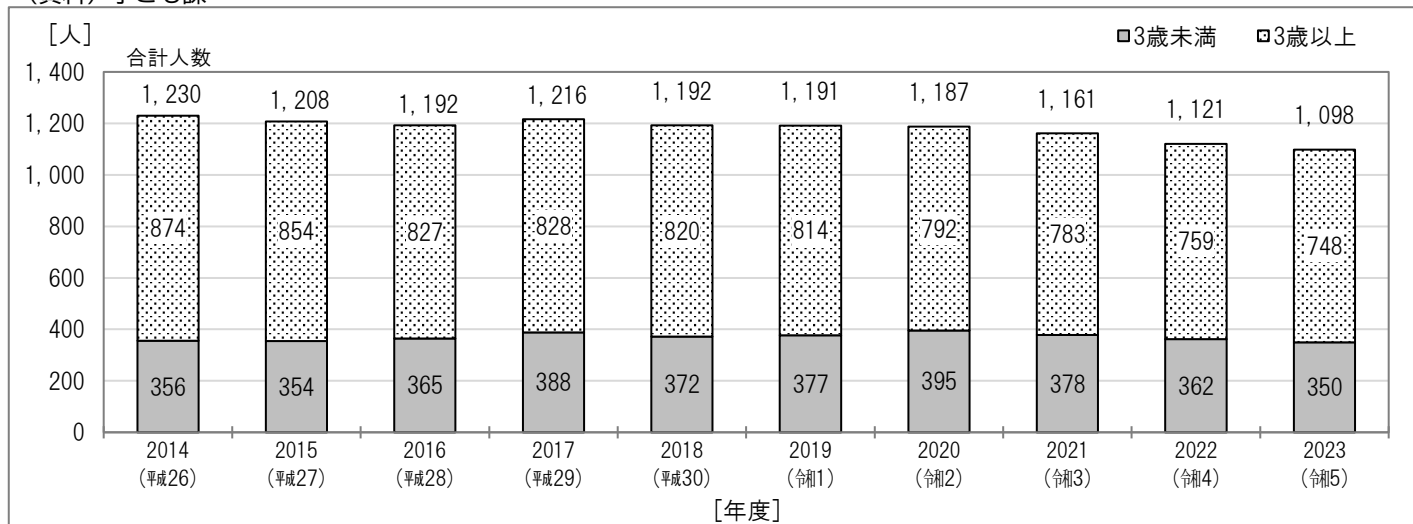
#### ■介護保険の要介護及び要支援認定者数の推移

(資料) 高齢者福祉課



#### ■保育園児数の推移

(資料) 子ども課

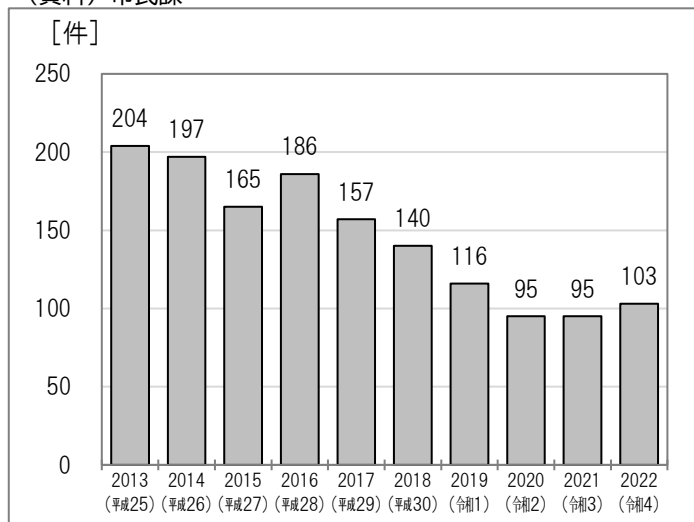


## 【2】グラフで見る須坂市

### 11 交通事故・災害

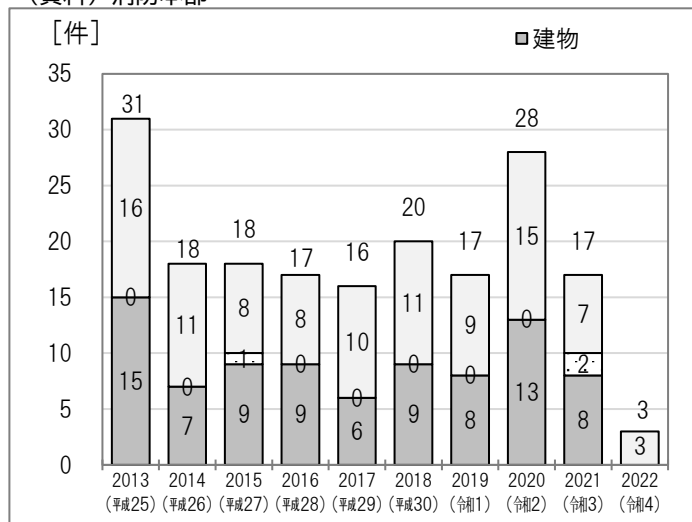
#### ■交通事故件数の推移

(資料) 市民課



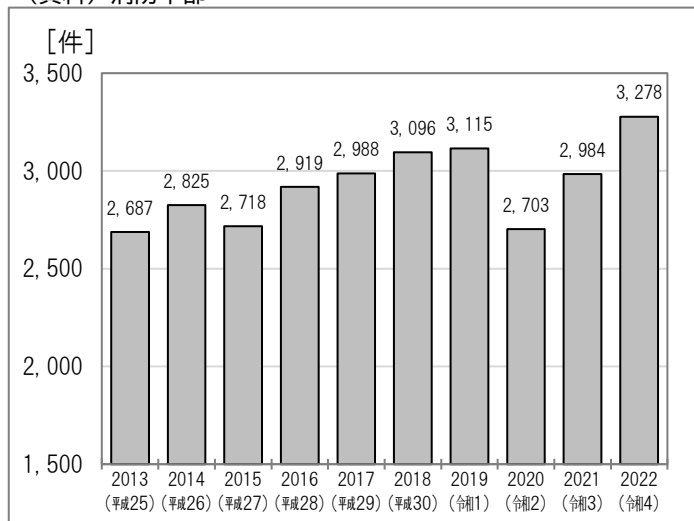
#### ■火災件数の推移

(資料) 消防本部



#### ■救急事故発生件数の推移(小布施町, 高山村を含む)

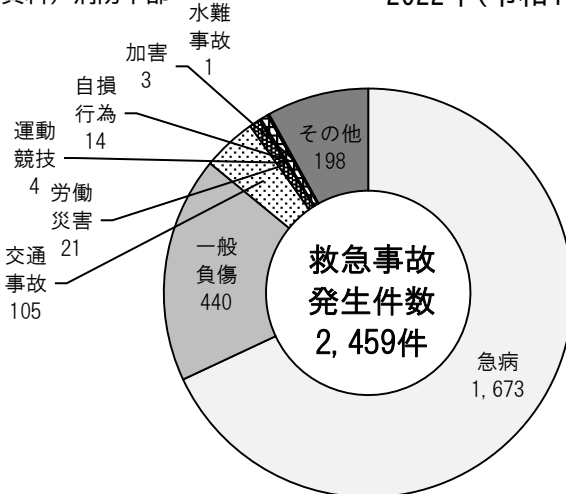
(資料) 消防本部



#### ■救急事故発生状況の内訳(須坂市分)

(資料) 消防本部

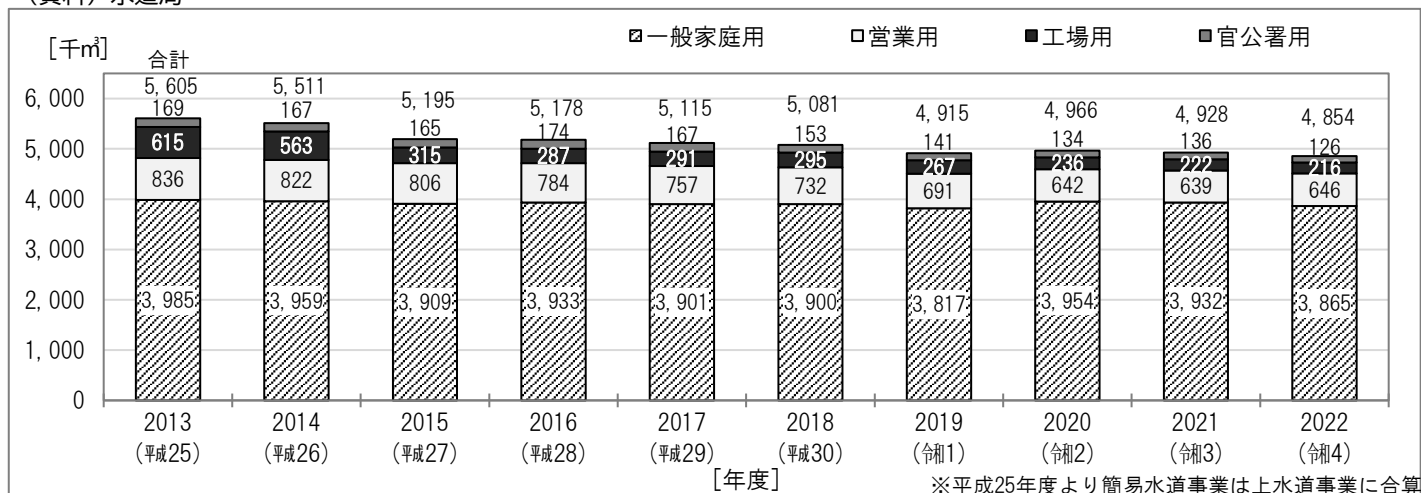
2022年(令和4年中)



### 12 上下水道・簡易水道

#### ■上下水道使用状況の推移(有取水量)

(資料) 水道局



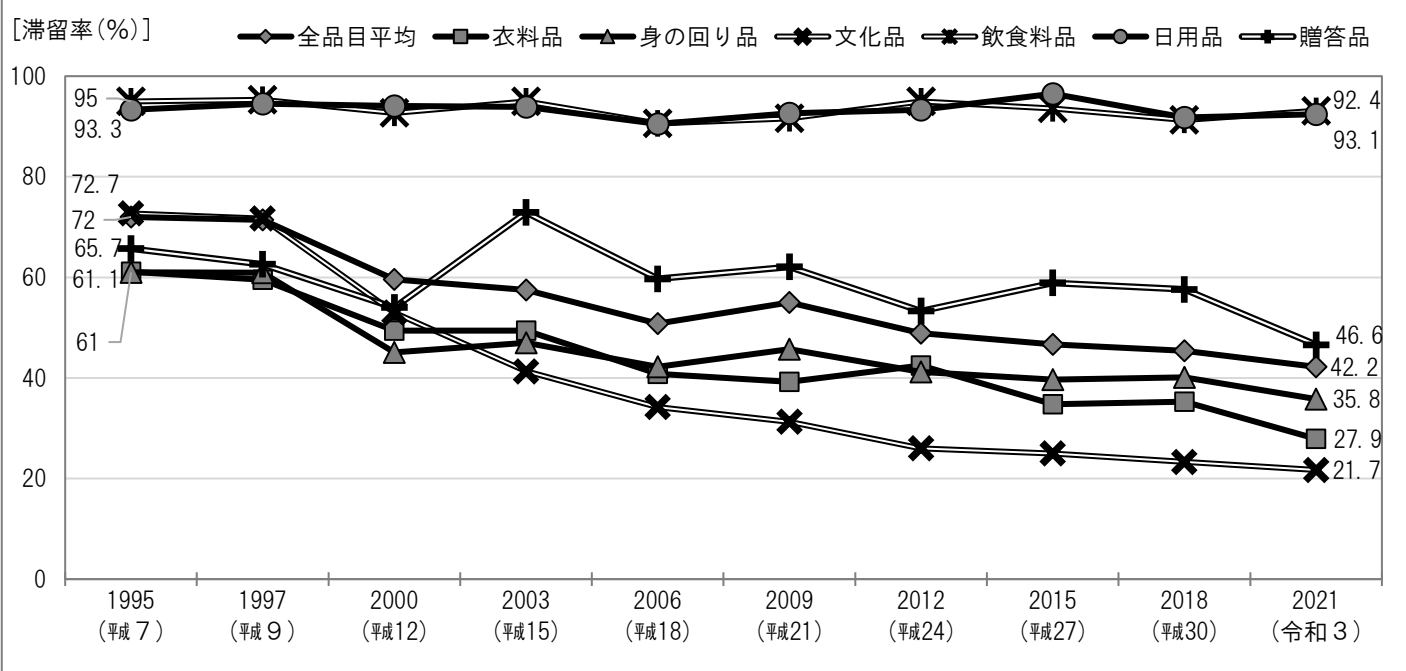
※平成25年度より簡易水道事業は上水道事業に合算

## 【2】 グラフで見る須坂市

### 13 消費・生活

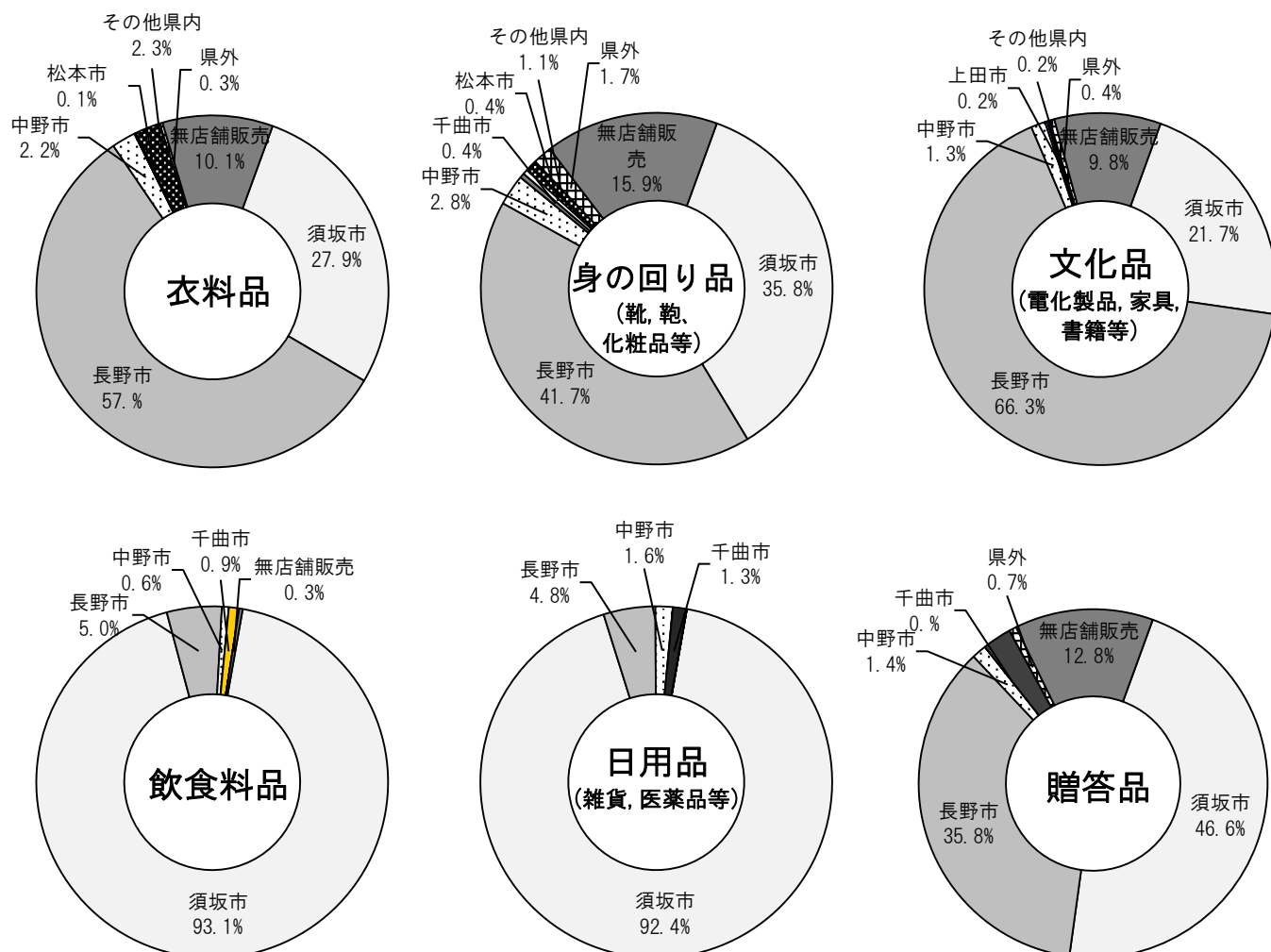
#### ■地元滞留率の推移

(資料) 長野県商圈調査報告書



#### ■買物場所（令和3年度）

(資料) 長野県商圈調査報告書

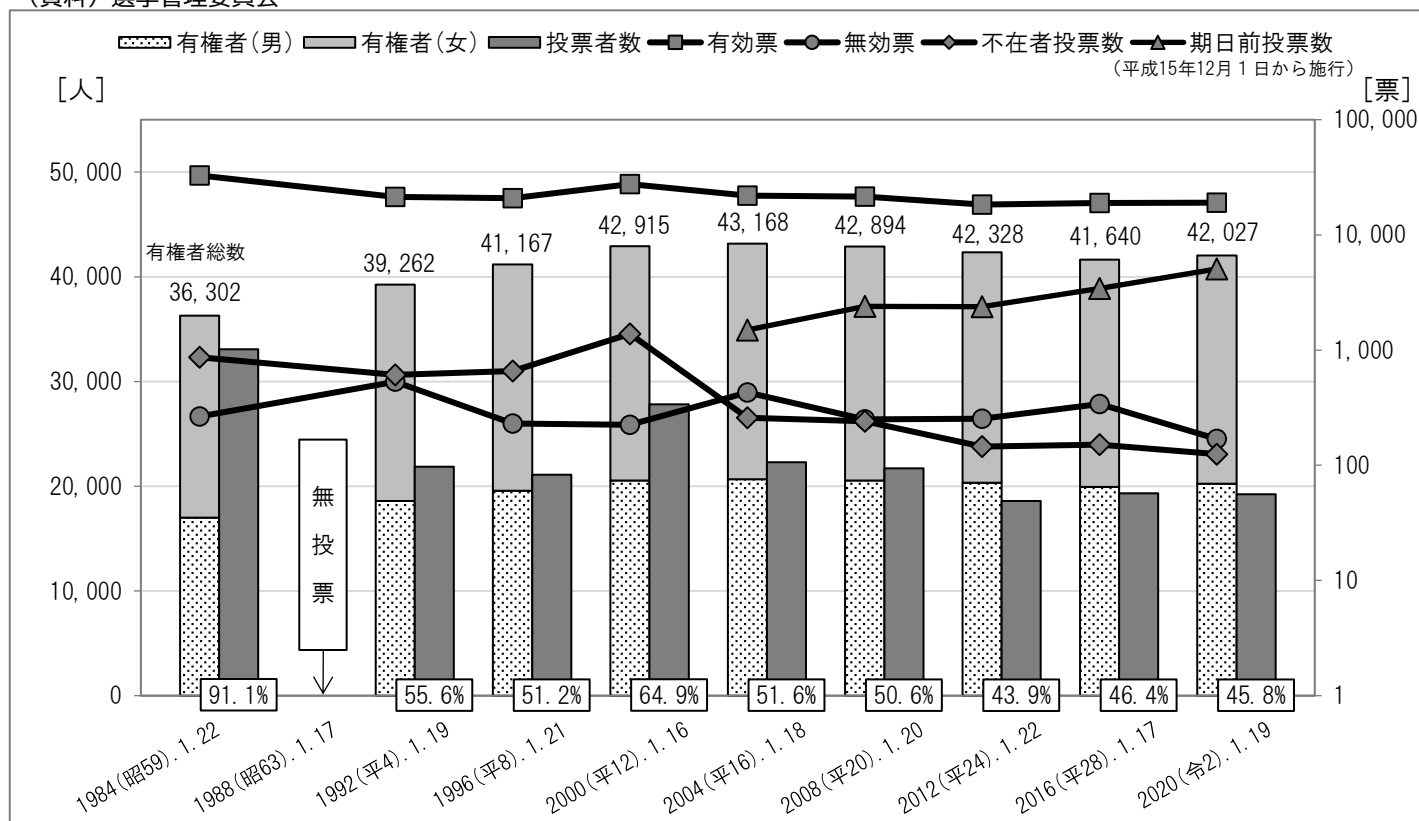


## 【2】 グラフで見る須坂市

### 14 選挙

#### ■須坂市長選挙の投票状況の推移

(資料) 選挙管理委員会



#### MEMO