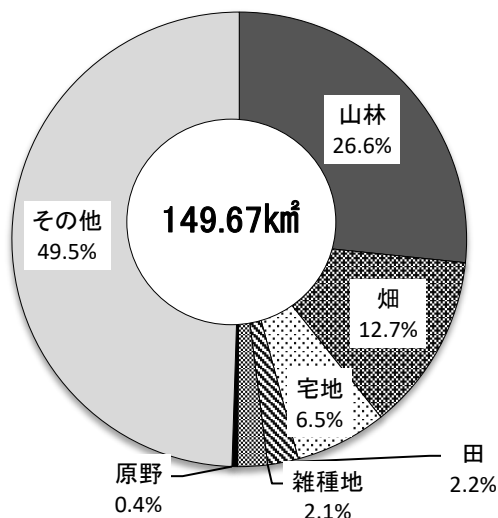


【2】グラフで見る須坂市

1 土地・気候

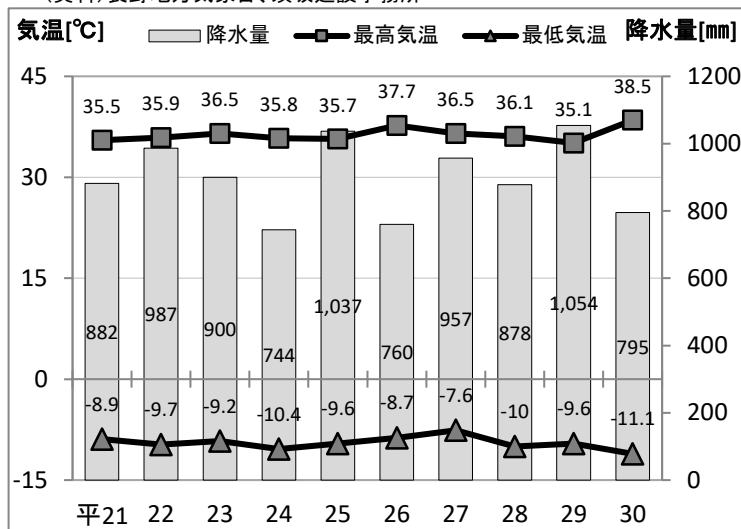
■土地面積の割合(2019年1月1日現在)

(資料)税務課



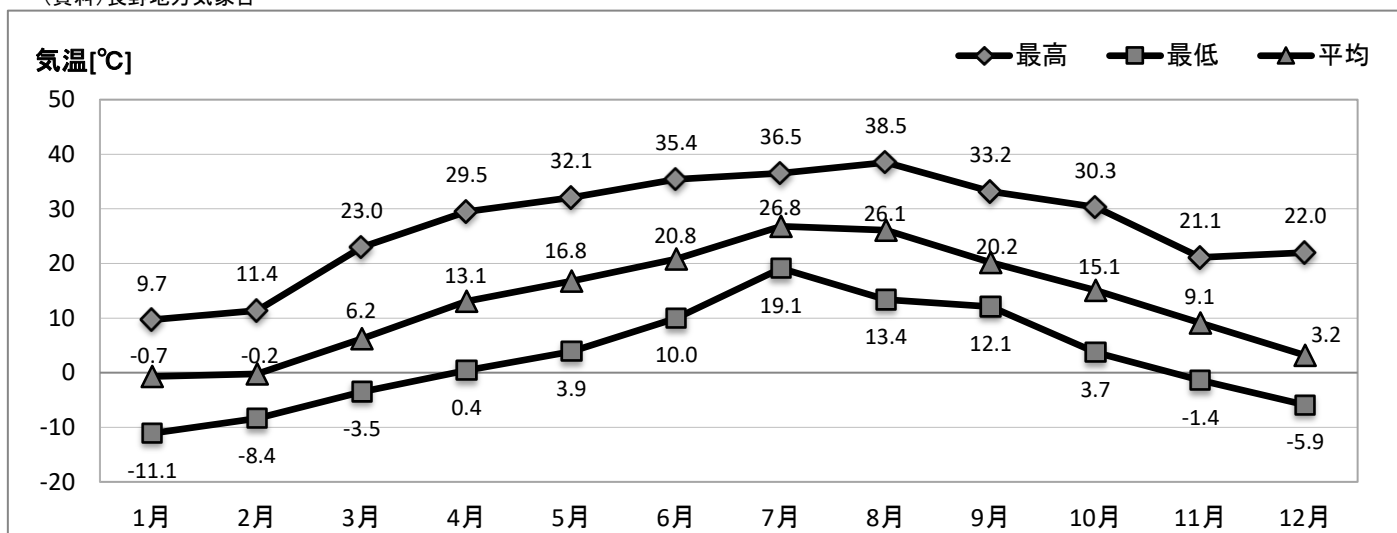
■気温(最高・最低)と降水量の推移

(資料)長野地方気象台、須坂建設事務所



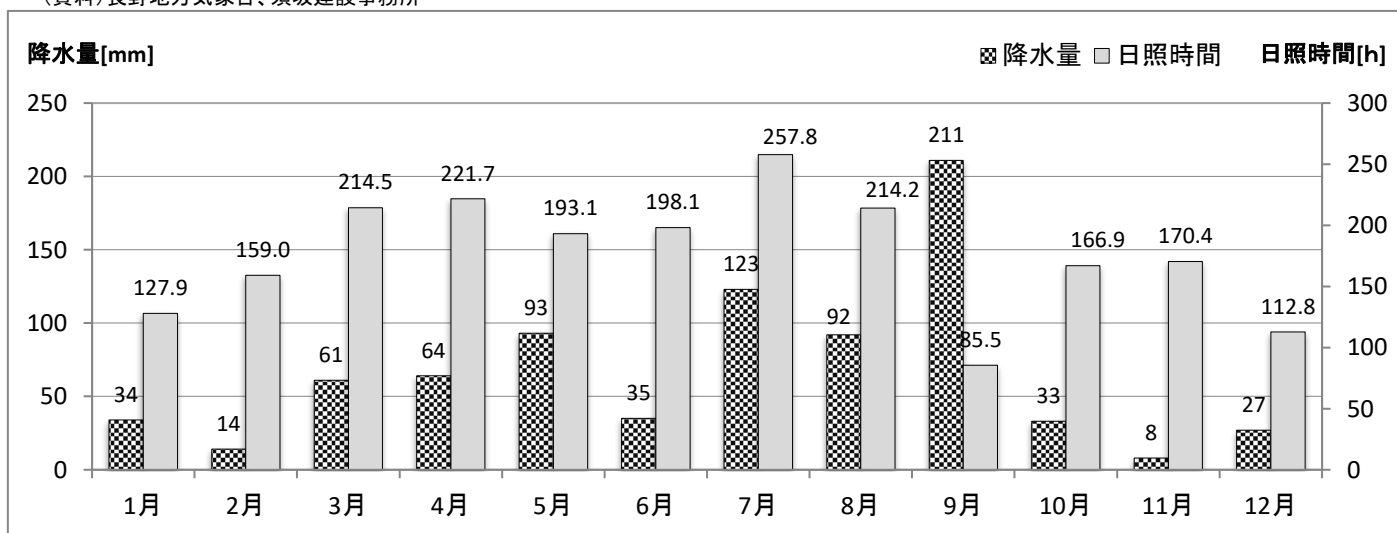
■気温(最高・最低・平均)の変化(平成30年(2018年))

(資料)長野地方気象台



■降水量・日照時間の変化(平成30年(2018年))

(資料)長野地方気象台、須坂建設事務所




【2】グラフで見る須坂市

2 人口・世帯

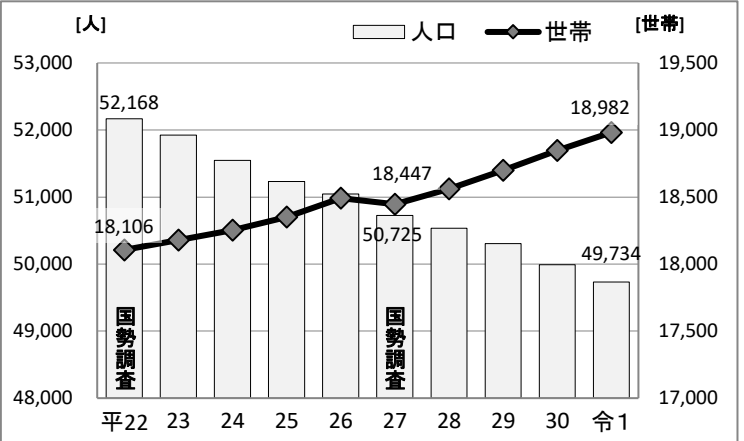
■年齢5歳階級別人口ピラミッド

(資料)長野県企画振興部情報政策課「毎月人口異動調査」



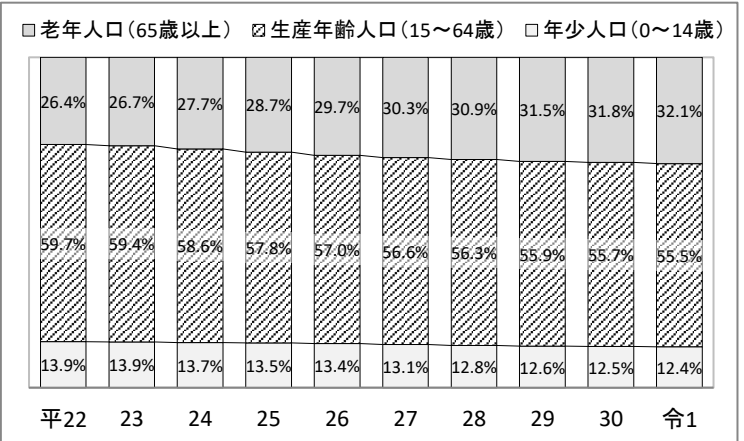
■人口と世帯数の推移

(資料)長野県企画振興部情報政策課「毎月人口異動調査」



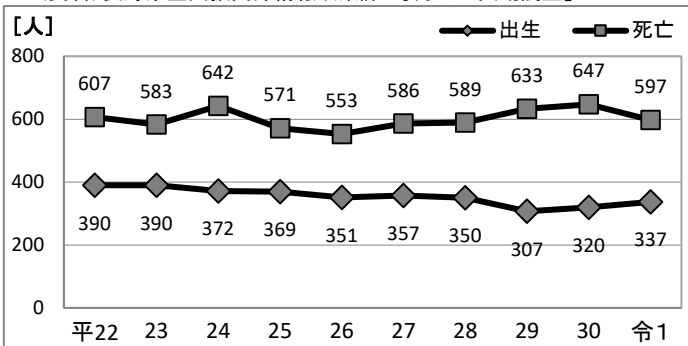
■年齢3区分別人口割合の推移

(資料)長野県企画振興部情報政策課「毎月人口異動調査」



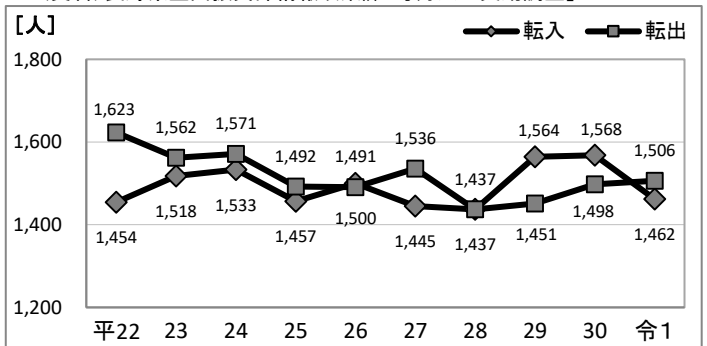
■出生数・死亡数の推移

(資料)長野県企画振興部情報政策課「毎月人口異動調査」



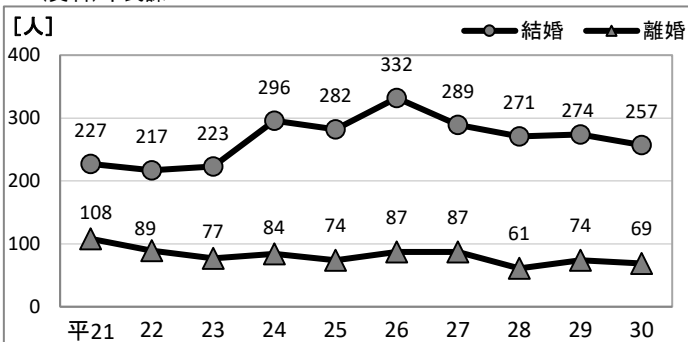
■転入数・転出数の推移

(資料)長野県企画振興部情報政策課「毎月人口異動調査」



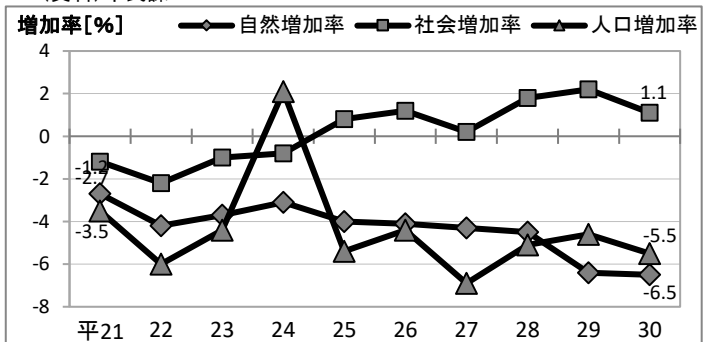
■婚姻数・離婚数の推移

(資料)市民課



■自然増加率・社会増加率・人口増加率の推移

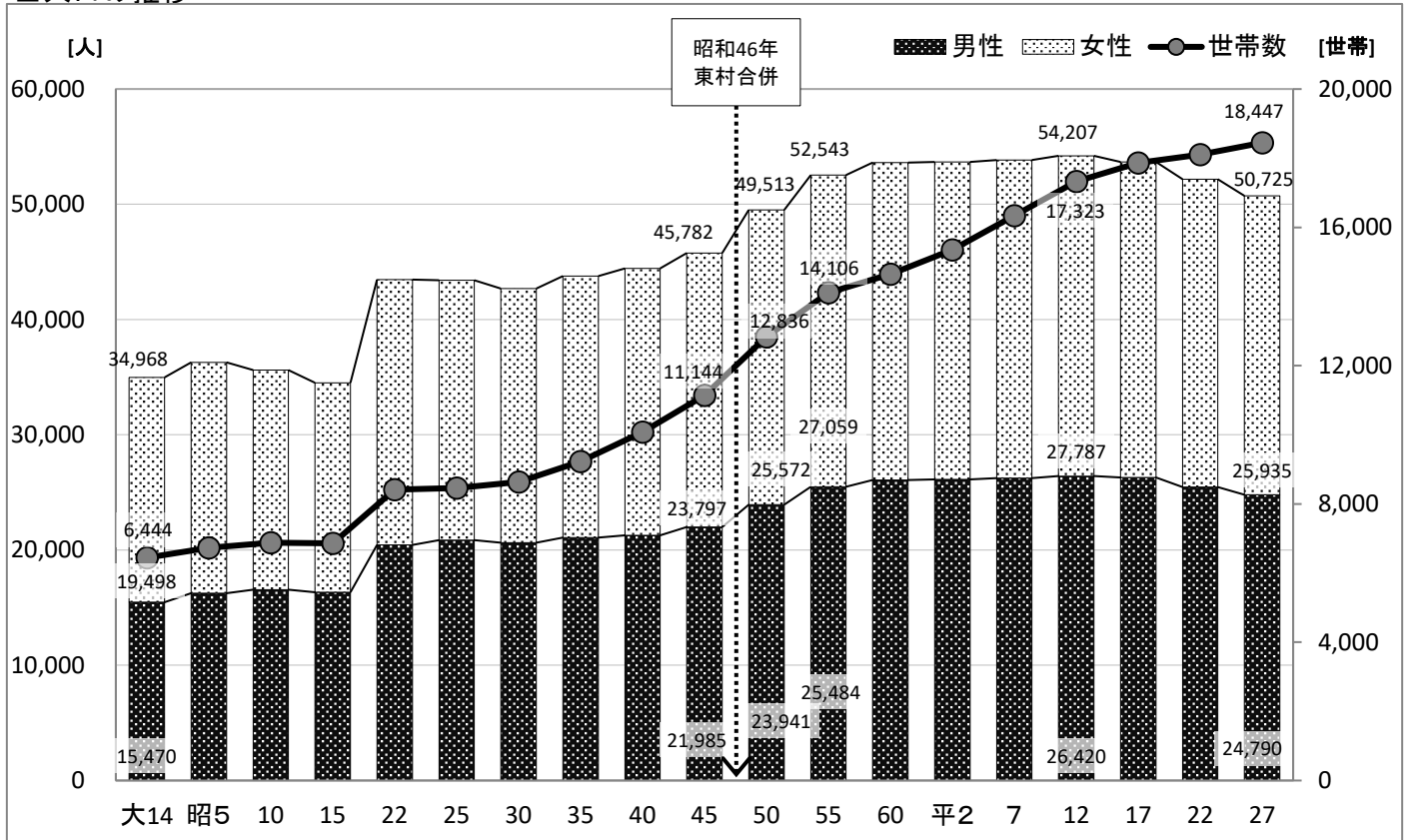
(資料)市民課



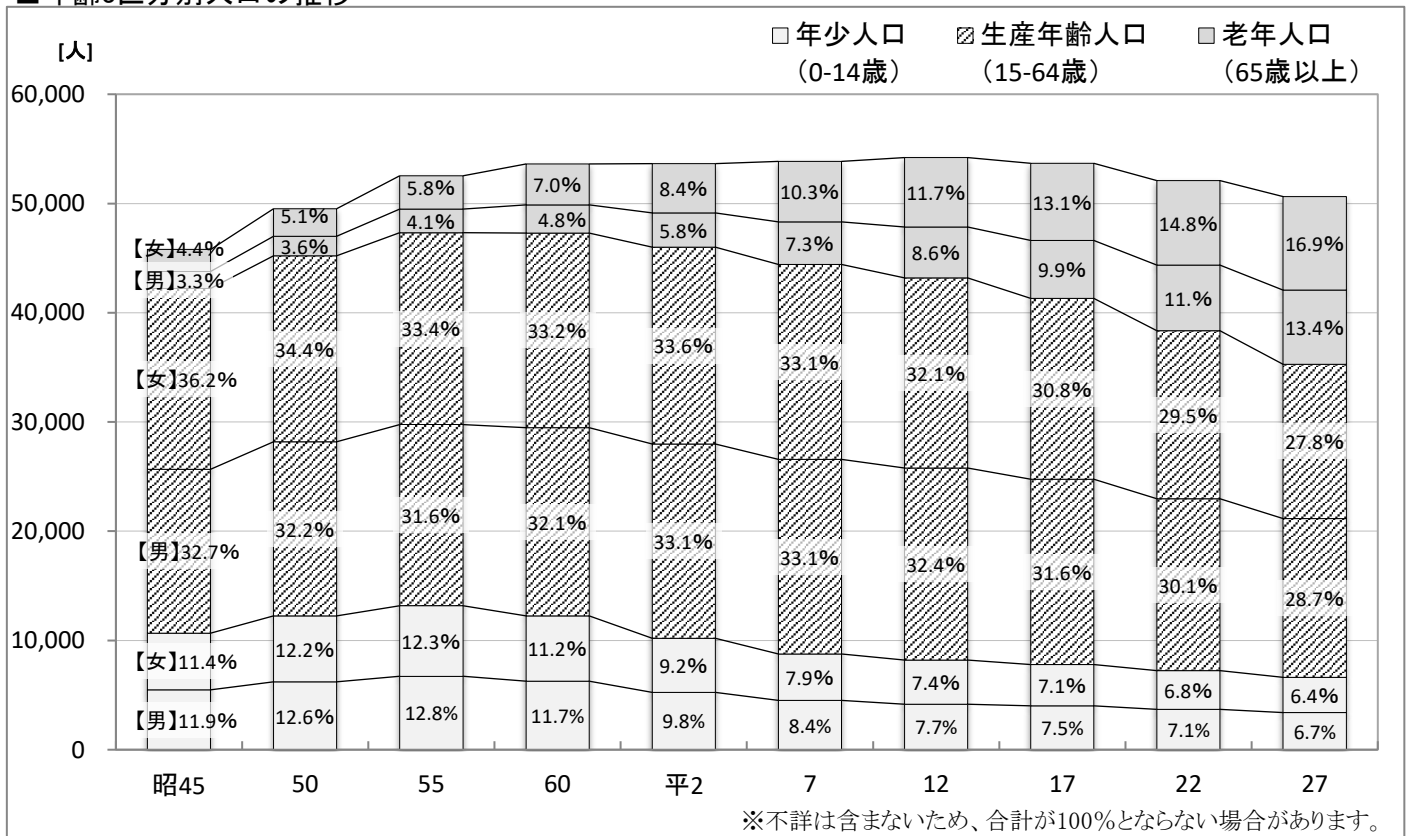
【2】グラフで見る須坂市

3 国勢調査

■人口の推移



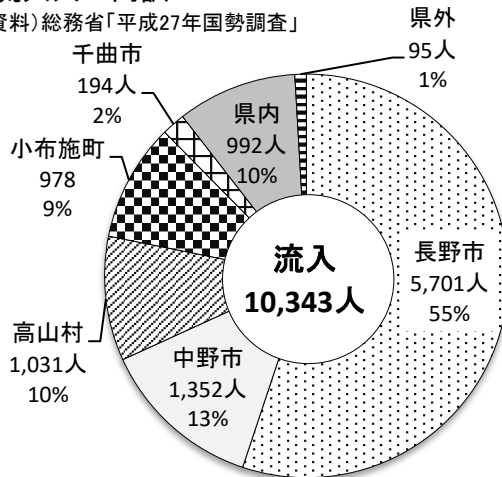
■年齢3区分別人口の推移



【2】グラフで見る須坂市

■ 流入人口内訳

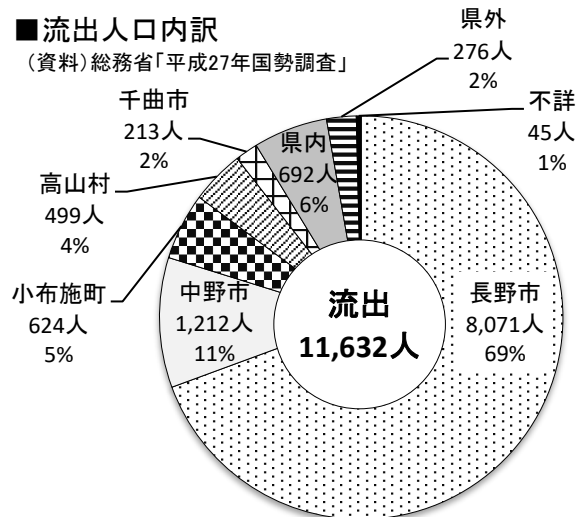
(資料)総務省「平成27年国勢調査」



※ 流入人口とは、須坂市外に住んでいて須坂市に就業または通学している人の人口。(15歳未満の通学者は除きます。)

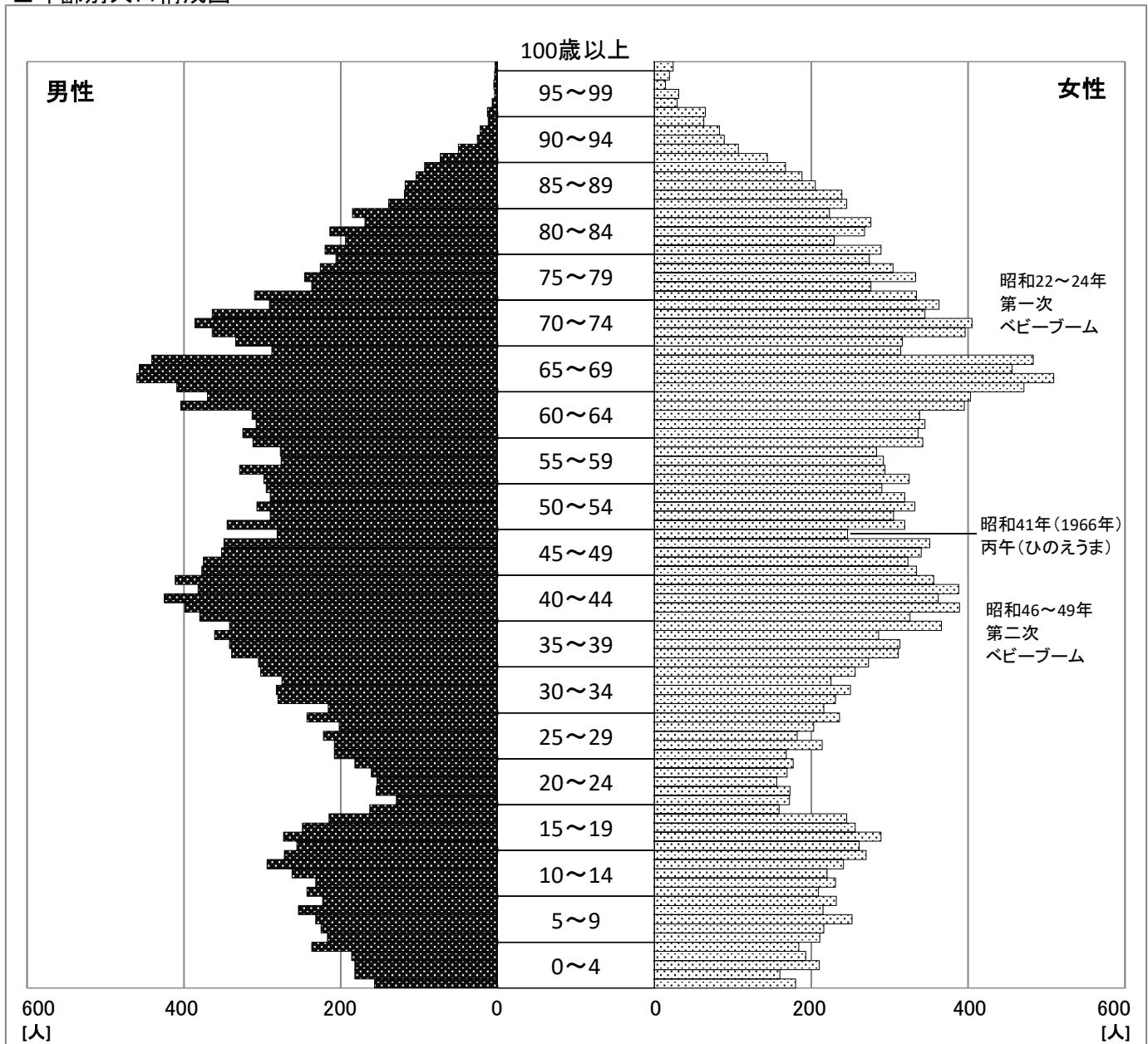
■ 流出人口内訳

(資料)総務省「平成27年国勢調査」



※ 流出人口とは、須坂市に住んでいて須坂市外に就業または通学している人の人口。(15歳未満の通学者は除きます。)

■ 年齢別人口構成図

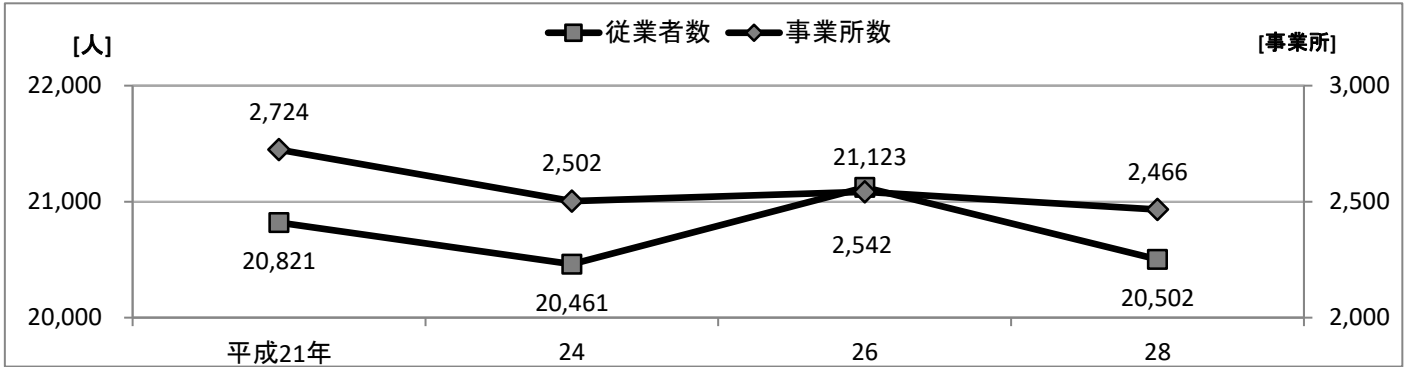


【2】グラフで見る須坂市

4 事業所

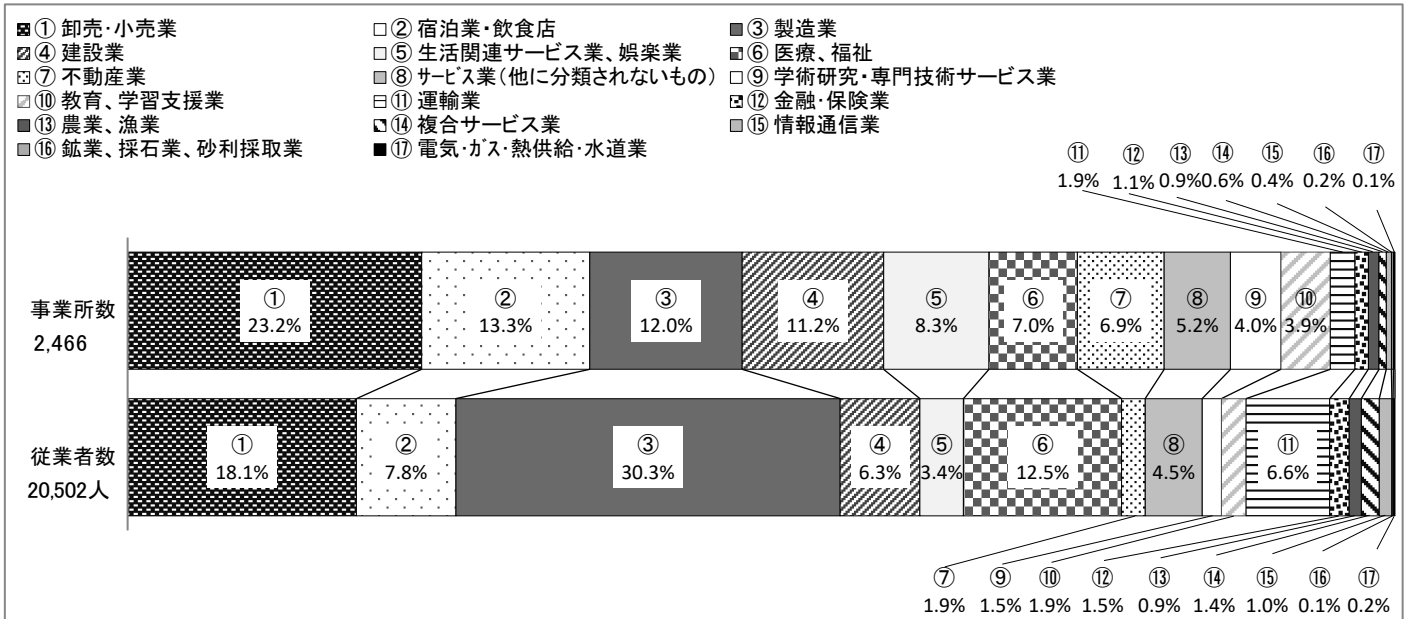
■事業所数・従業者数(民営)の推移

(資料)総務省「経済センサス」



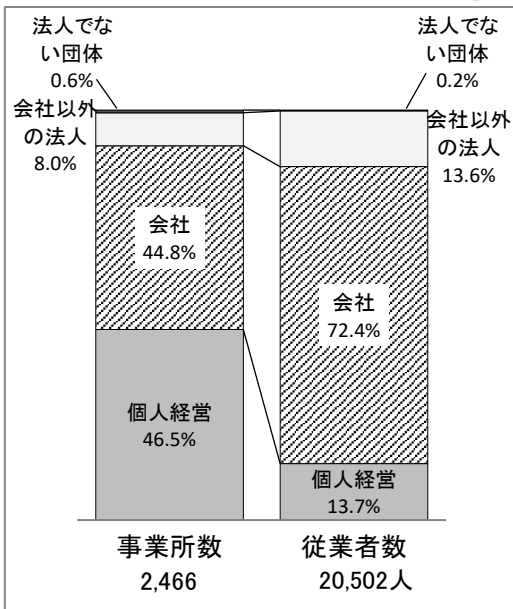
■産業別の事業所・従業者数の構成比

(資料)総務省「平成28年経済センサス-活動調査」



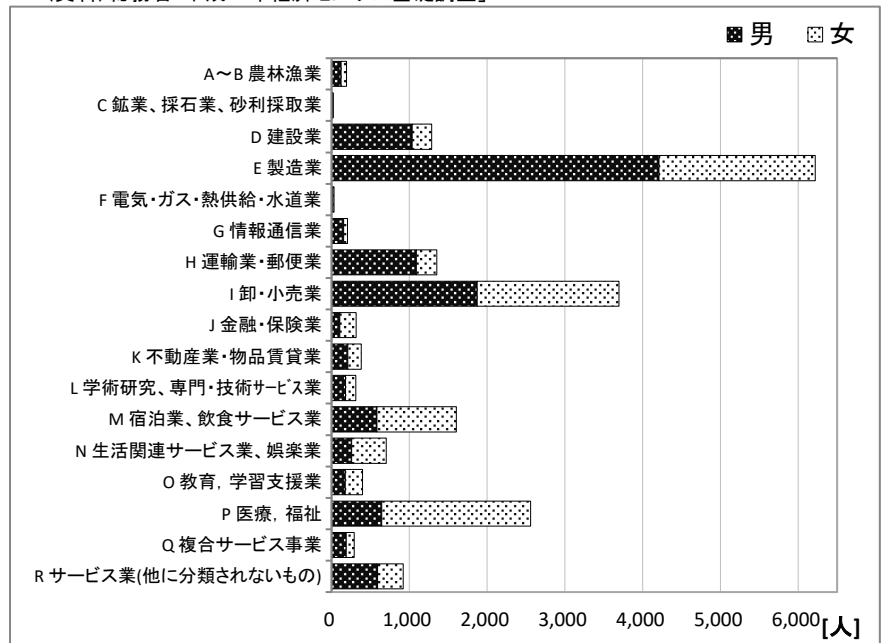
■経営組織別の事業所数・従業者数の構成比

(資料)総務省「平成28年経済センサス基礎調査」



■産業別の男女別従業者の構成比

(資料)総務省「平成28年経済センサス基礎調査」

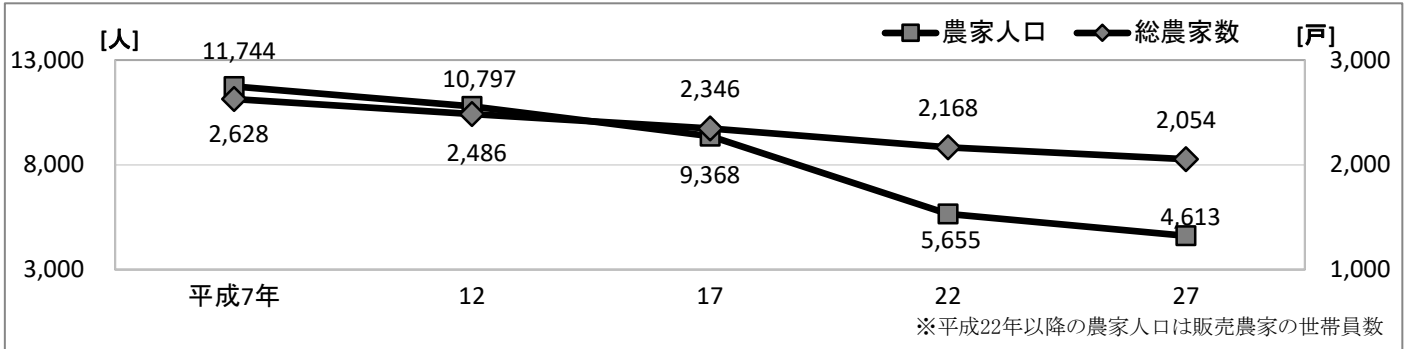


【2】グラフで見る須坂市

5 農林業

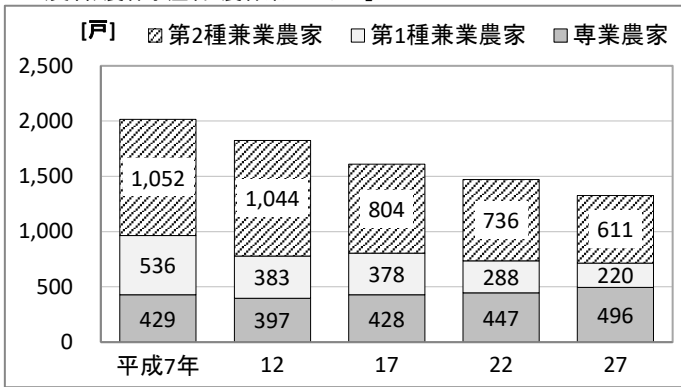
■農家数と農家人口の推移

(資料)農林水産省「農林業センサス」



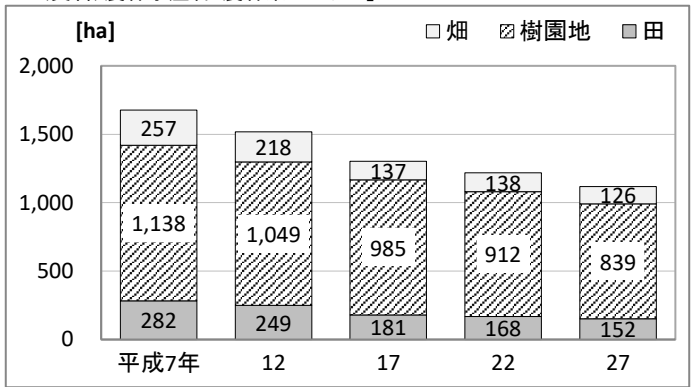
■専業・兼業別農家の推移(販売農家)

(資料)農林水産省「農林業センサス」



■経営耕地面積の推移

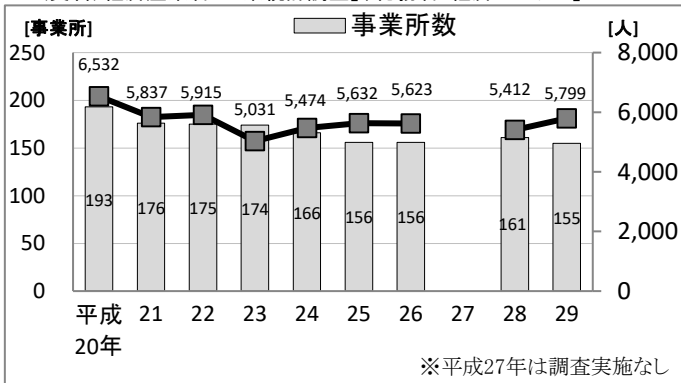
(資料)農林水産省「農林業センサス」



6 工業

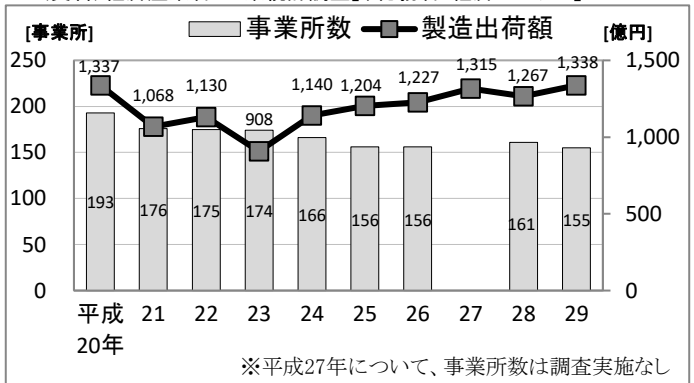
■事業所数・従業者数の推移

(資料)経済産業省「工業統計調査」、総務省「経済センサス」



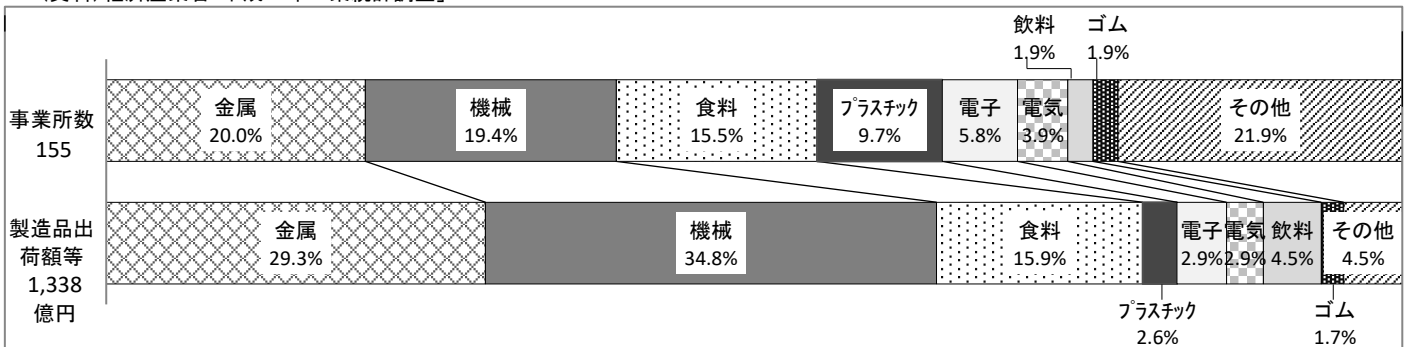
■事業所数・製造品出荷額の推移

(資料)経済産業省「工業統計調査」、総務省「経済センサス」



■産業別の事業所数・製造品出荷額の割合

(資料)経済産業省「平成30年工業統計調査」

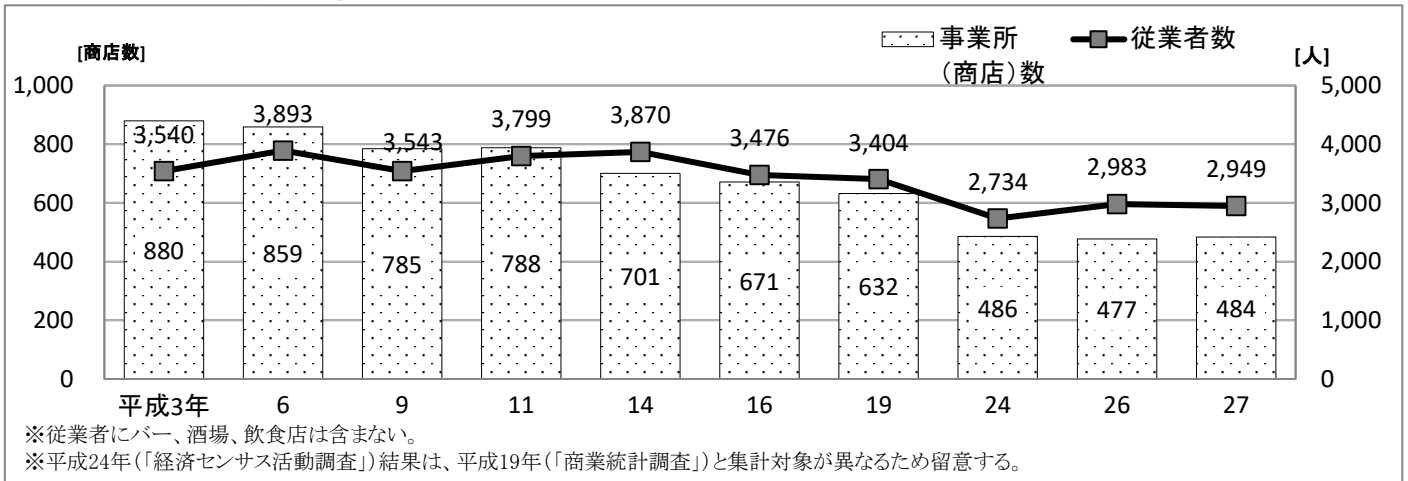


【2】グラフで見る須坂市

7 商業

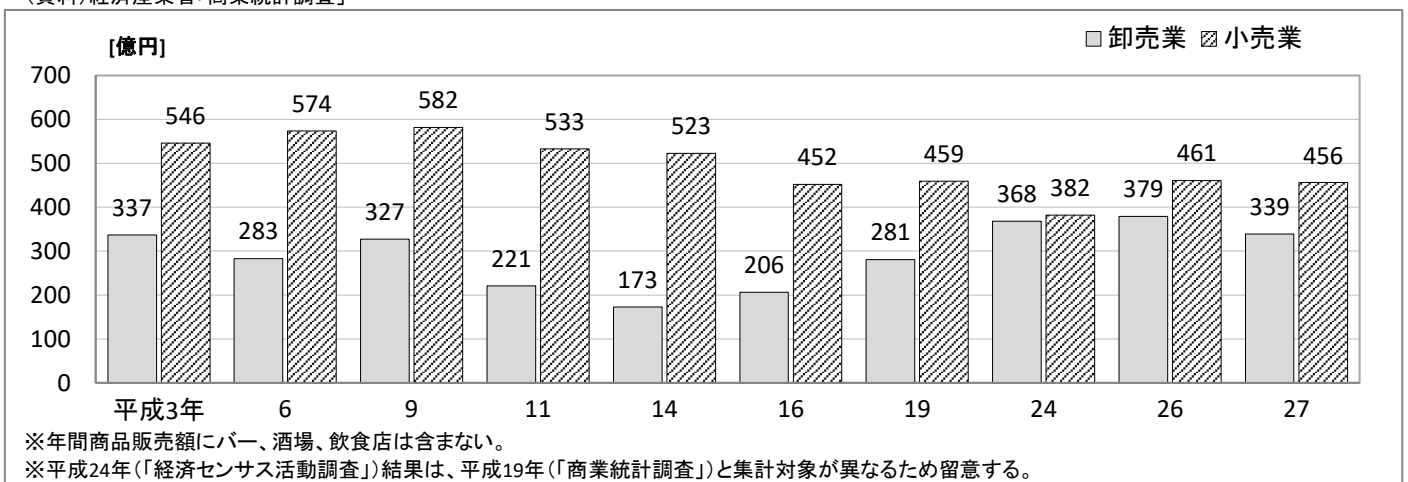
■ 商店数・従業者数の推移

(資料) 経済産業省「商業統計調査」



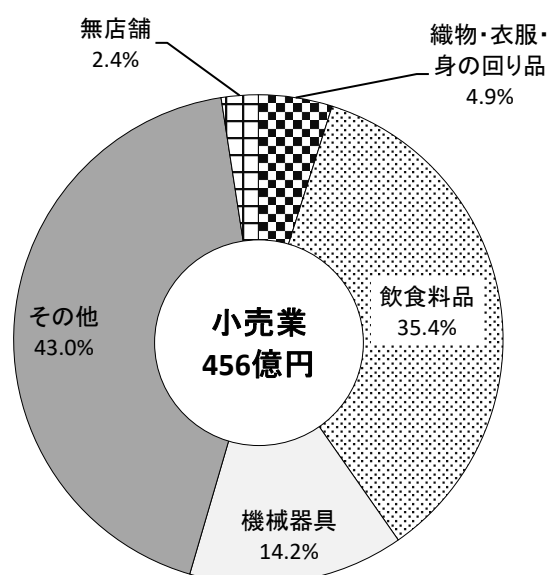
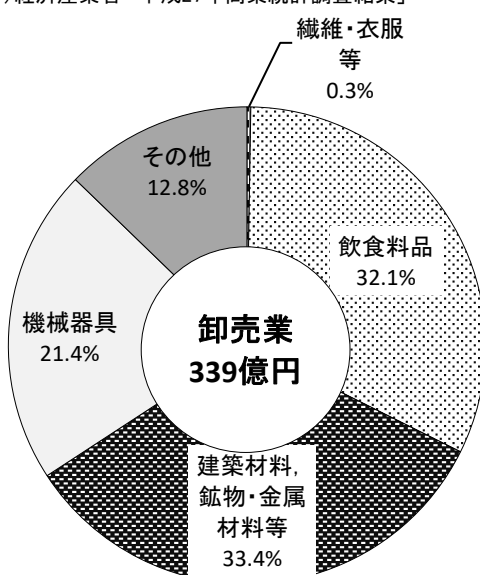
■ 年間商品販売額の推移

(資料) 経済産業省「商業統計調査」



■ 業種別年間商品販売額の割合

(資料) 経済産業省「平成27年商業統計調査結果」

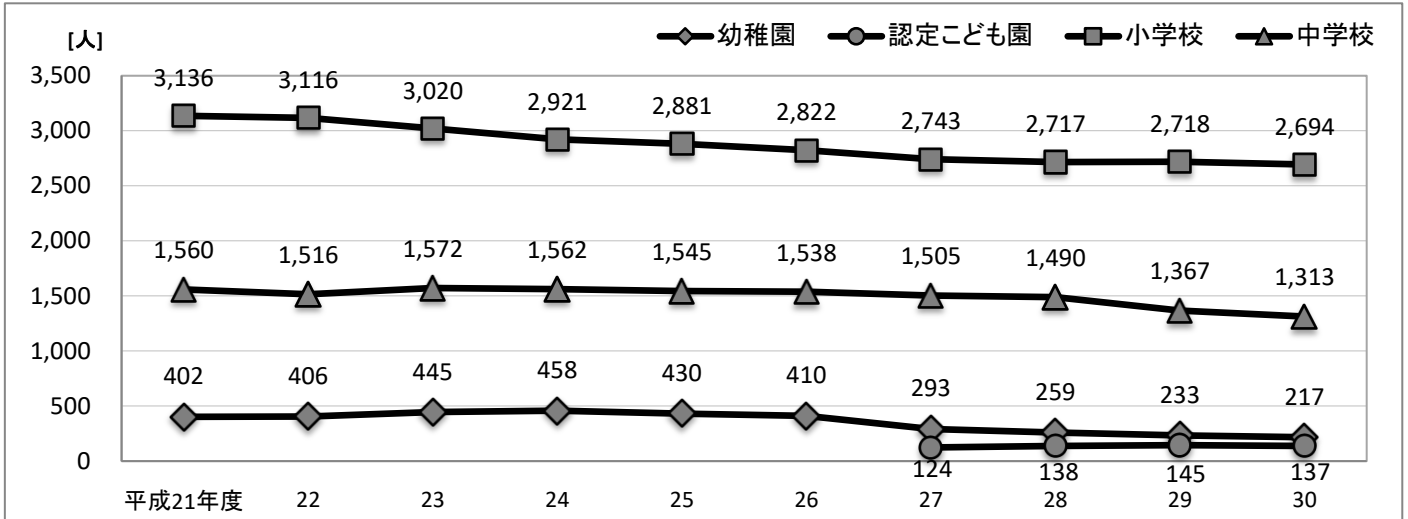


【2】グラフで見る須坂市

8 教育・文化・観光

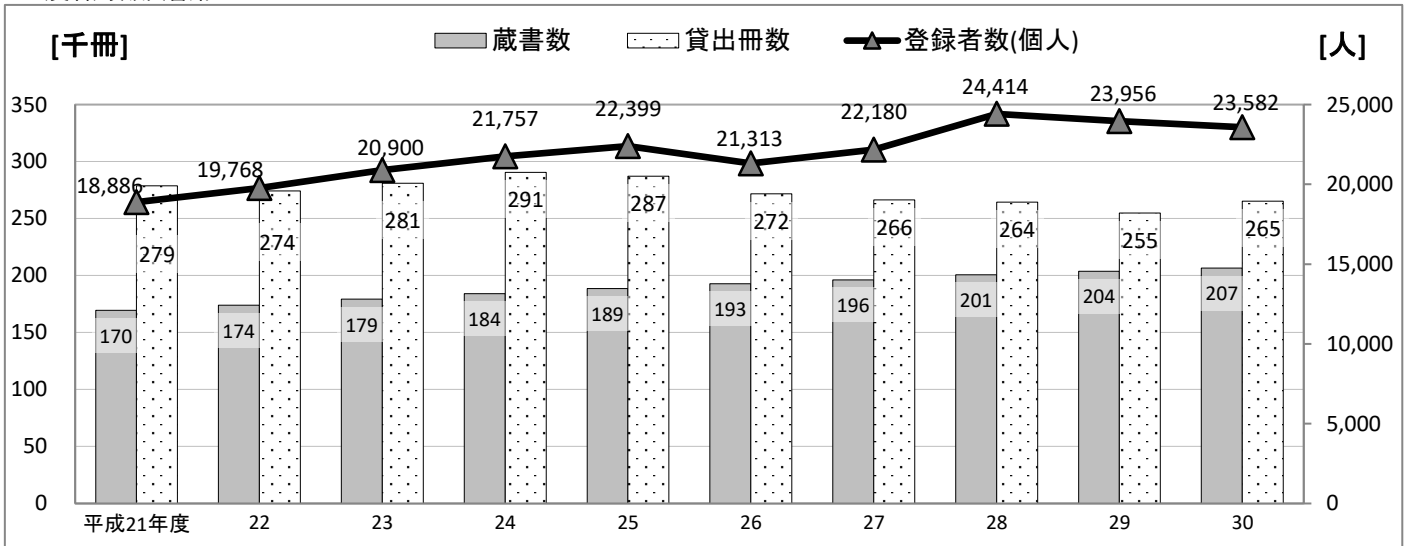
■在学者数の推移

(資料)文部科学省「学校基本調査」



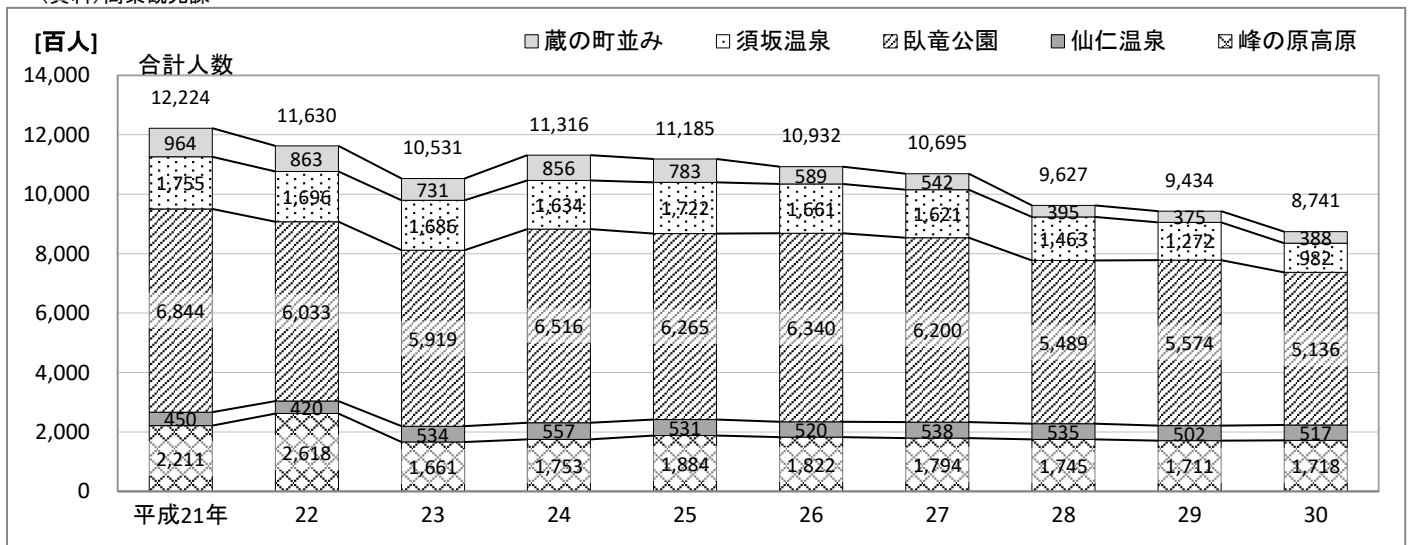
■市立図書館 蔵書数・貸出冊数の推移

(資料)須坂図書館



■観光地利用者数

(資料)商業観光課

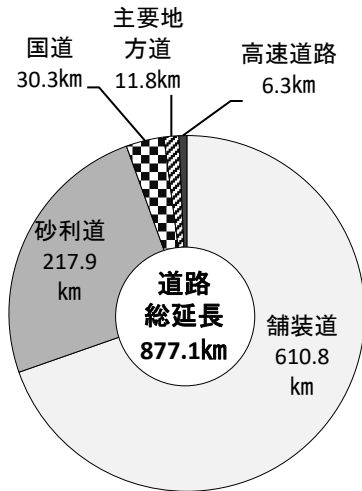


【2】グラフで見る須坂市

9 建設・運輸・通信

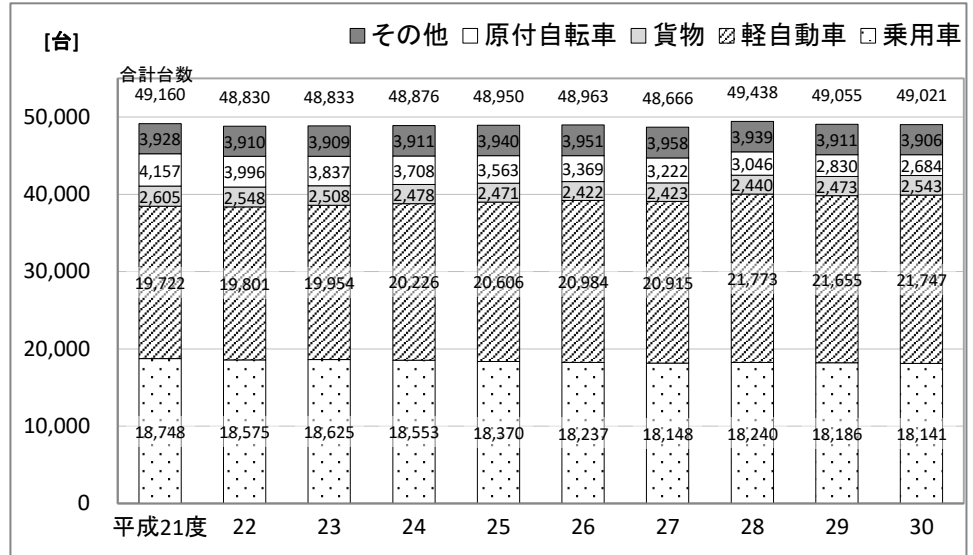
■道路の現況

(資料) 須坂建設事務所、市道路河川課



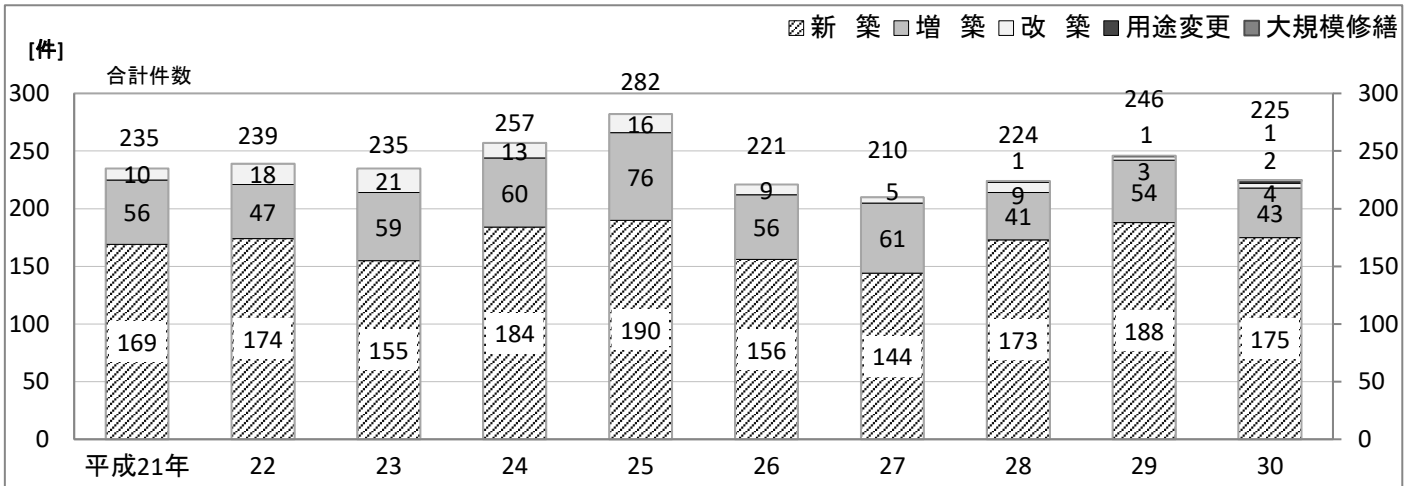
■自動車登録台数

(資料) 長野運輸支局、市税務課



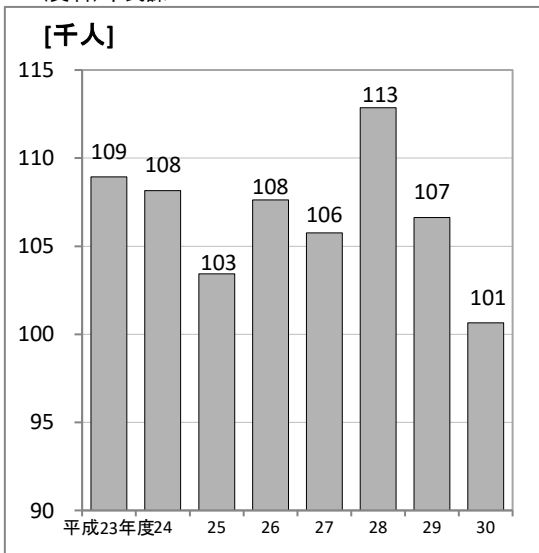
■建築確認申請に伴う道路証明受付状況

(資料) 道路河川課



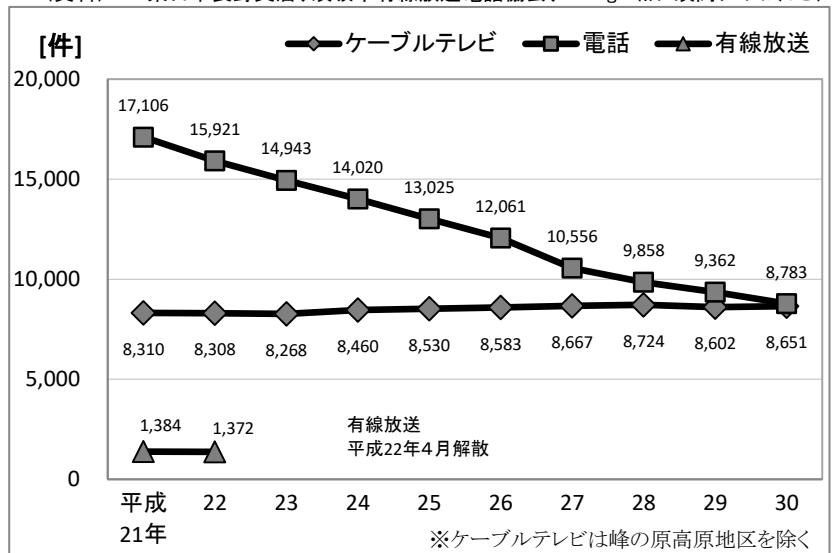
■すざか市民バス利用者数

(資料) 市民課



■電話、有線放送電話、ケーブルテレビ加入数の推移

(資料) NTT東日本長野支店、須坂市有線放送電話協会、Goolight(旧・須高ケーブルテレビ)

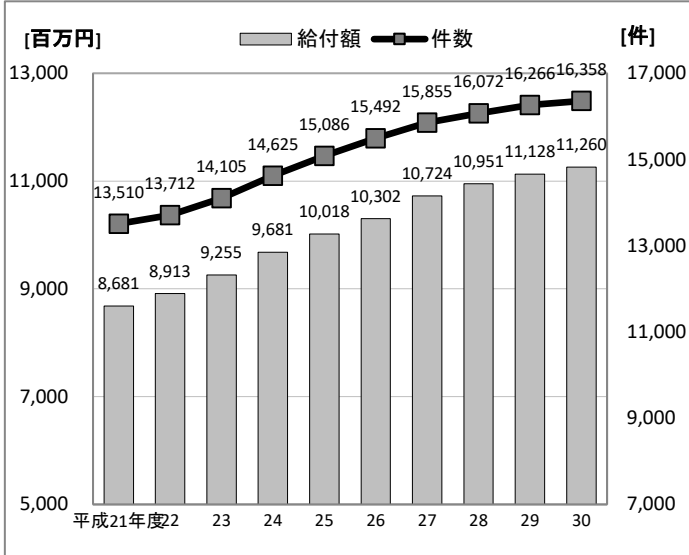


【2】グラフで見る須坂市

10 社会福祉・衛生

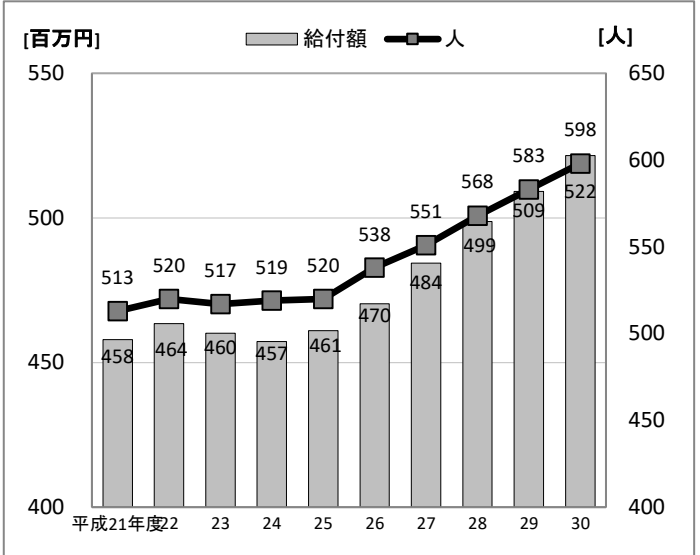
■ 拠出年金給付状況の推移

(資料)健康づくり課



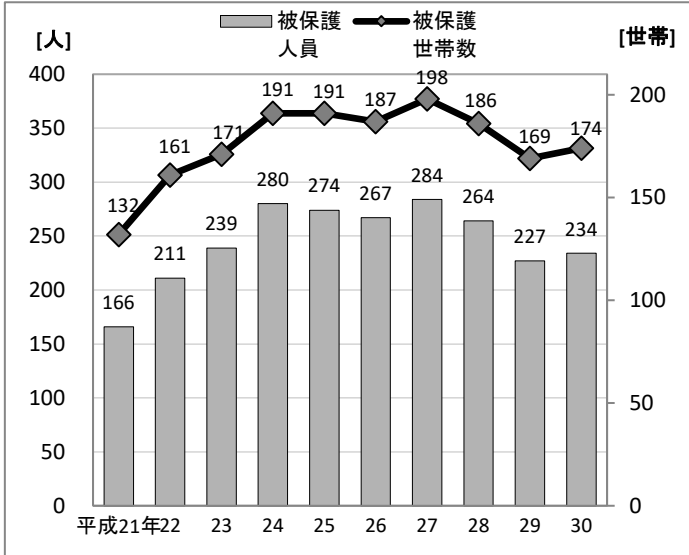
■ 福祉年金給付状況の推移

(資料)福祉課



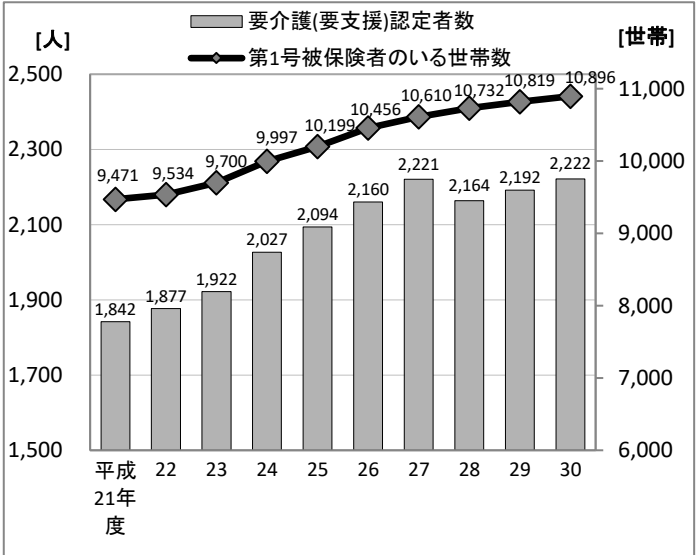
■ 生活保護の状況の推移

(資料)福祉課



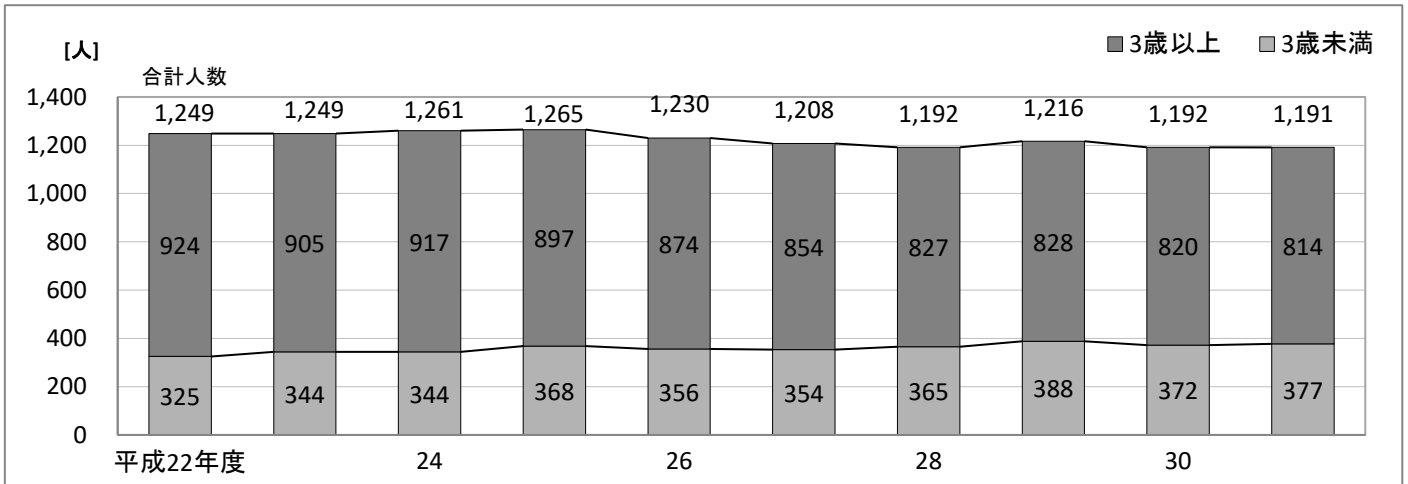
■ 介護保険の要介護及び要支援認定者数の推移

(資料)高齢者福祉課



■ 保育園児数の推移

(資料)子ども課

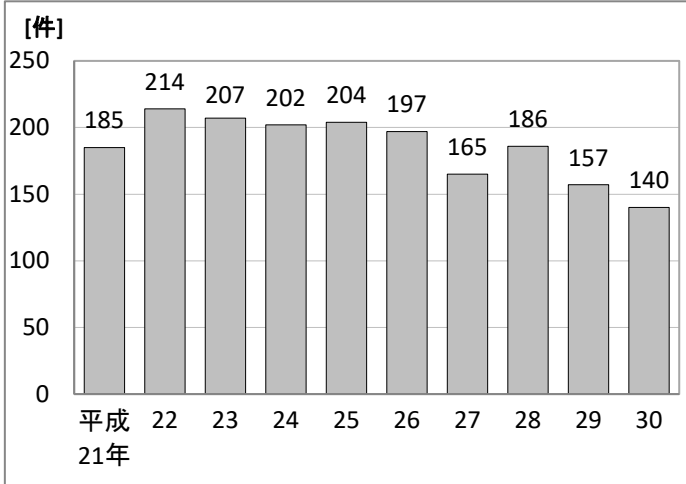


【2】グラフで見る須坂市

11 交通事故・災害

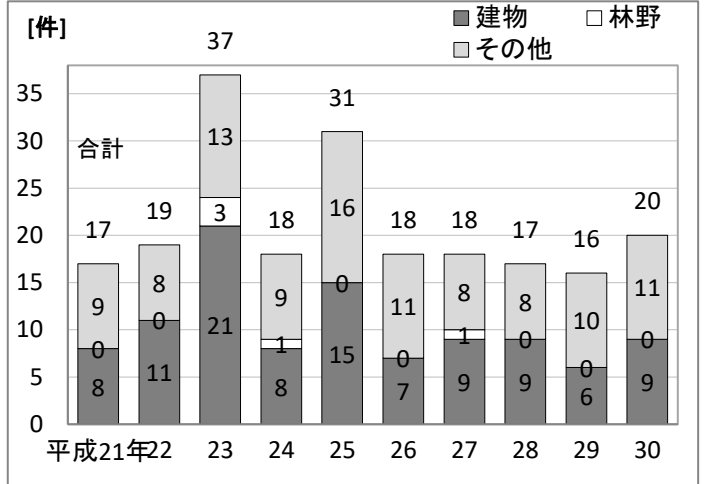
■交通事故件数の推移

(資料)市民課



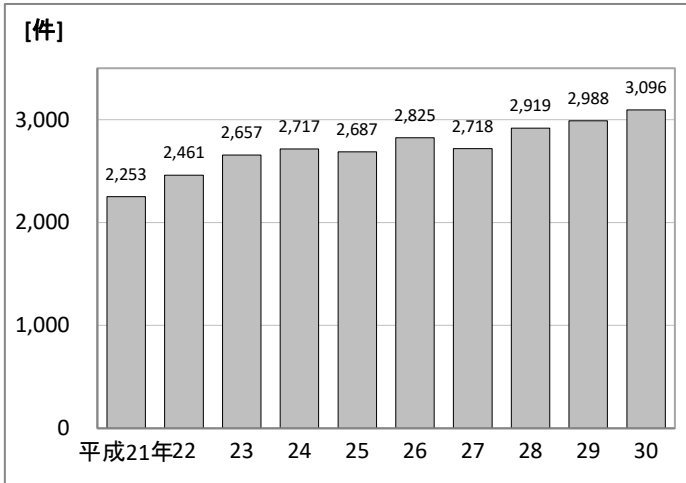
■火災件数の推移

(資料)消防本部




■救急事故発生件数の推移(小布施町、高山村を含む)

(資料)消防本部



■救急事故発生状況の内訳(須坂市分)

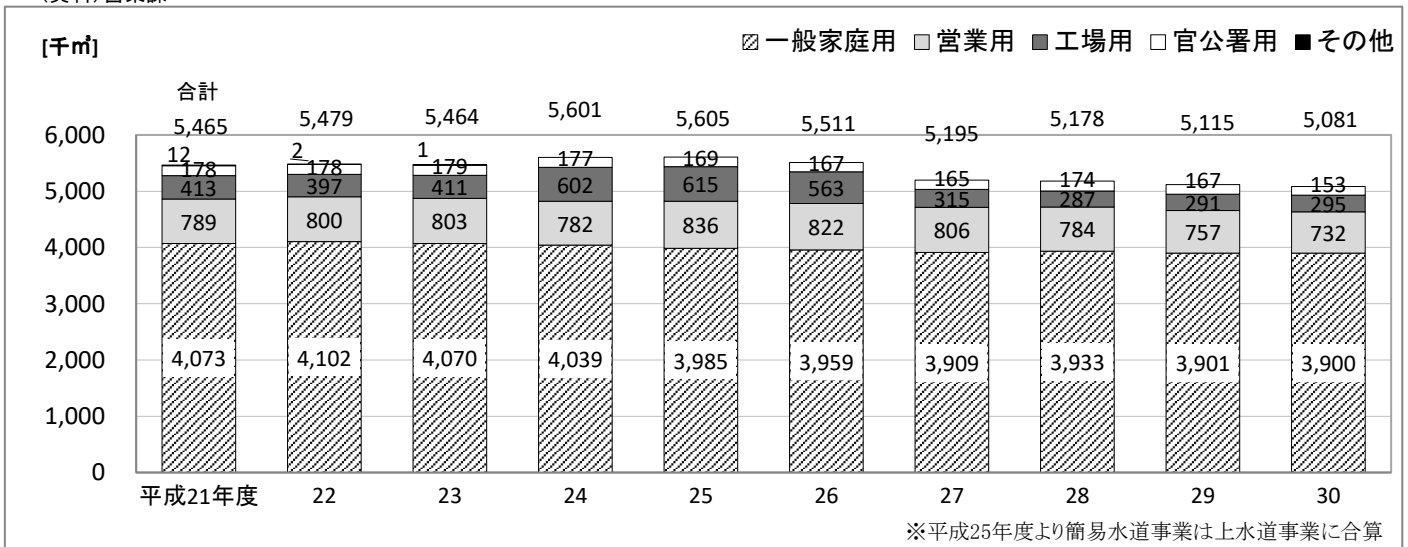
(資料)消防本部



12 上下水道・簡易水道

■上水道使用状況の推移(有収水量)

(資料)営業課

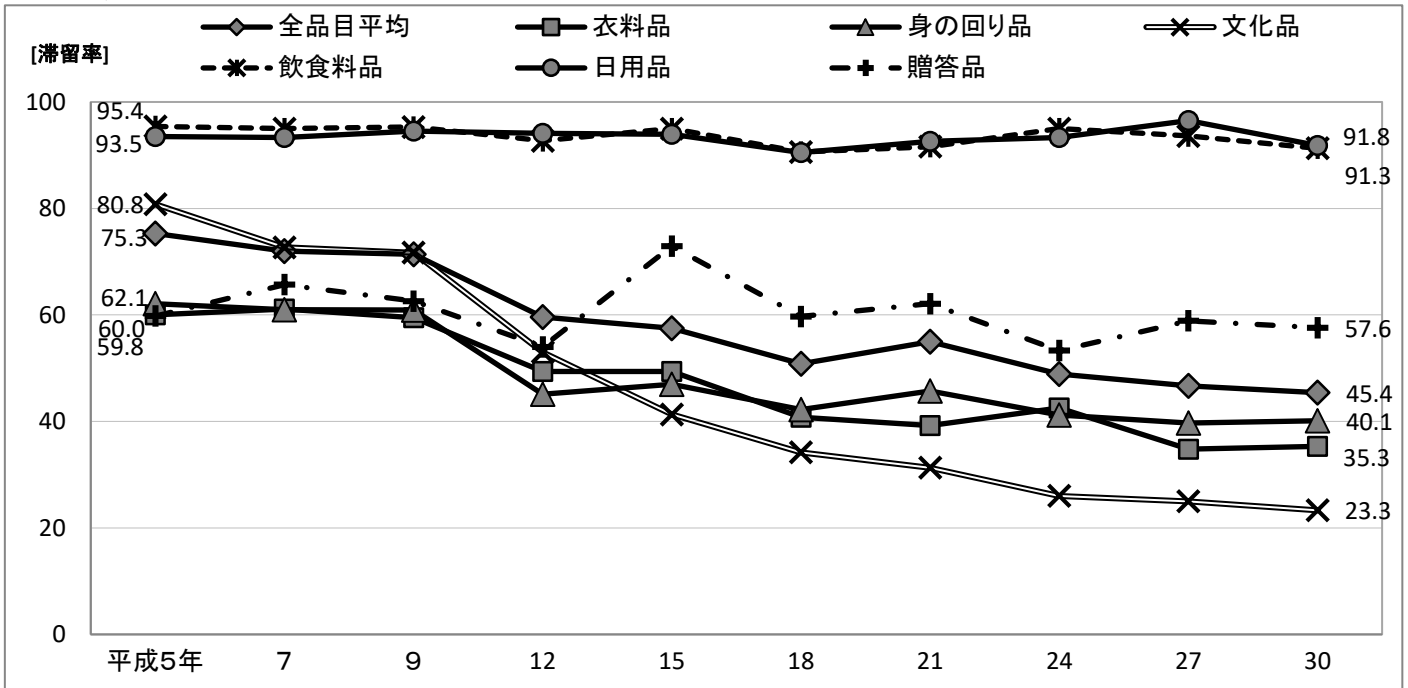


【2】 グラフで見る須坂市

13 消費・生活

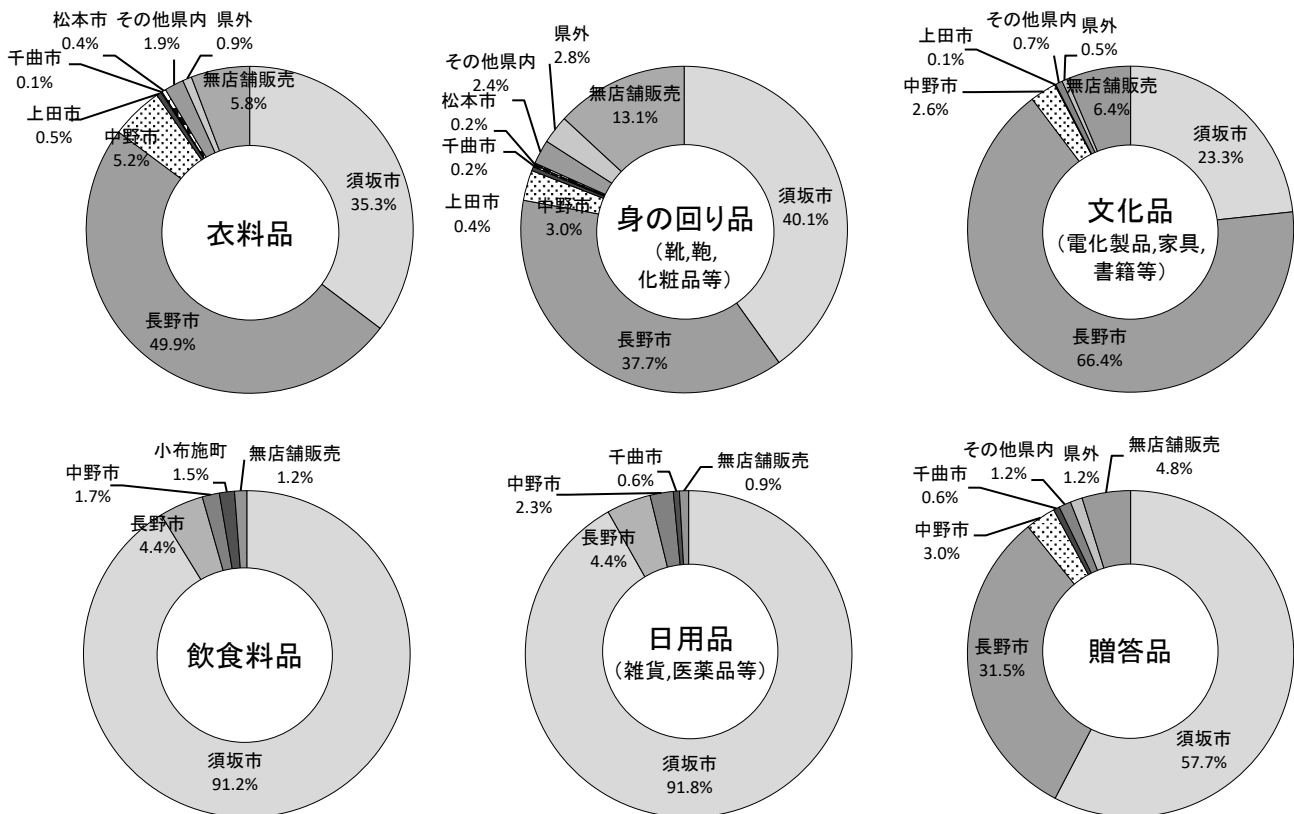
■ 地元滞留率の推移

(資料) 長野県商圏調査報告書



■ 買物場所 (平成30年度)

(資料) 長野県商圏調査報告書



【2】 グラフで見る須坂市

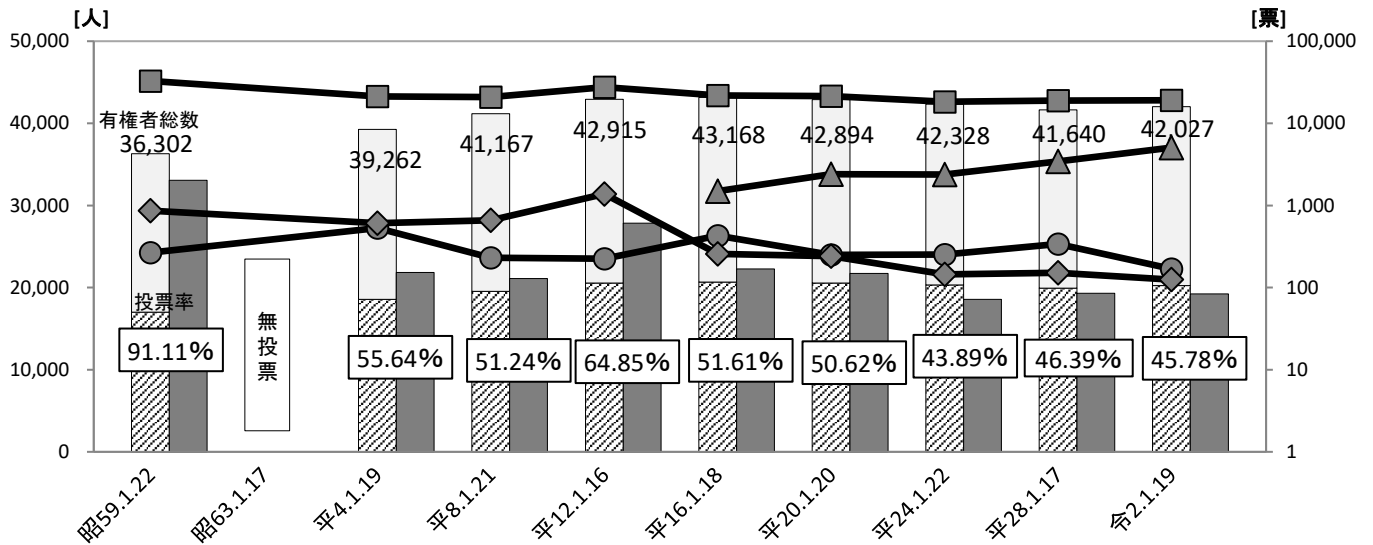
14 選挙

■ 須坂市長選挙の投票状況の推移

(資料) 選挙管理委員会

有権者(男) 有権者(女) 投票者数 有効票 無効票 不在者投票数 期日前投票数

(平成15年12月1日から施行)



MEMO