1:2,500

Ⅷ－ID 06－1

須坂市都市計画基本図

D－15

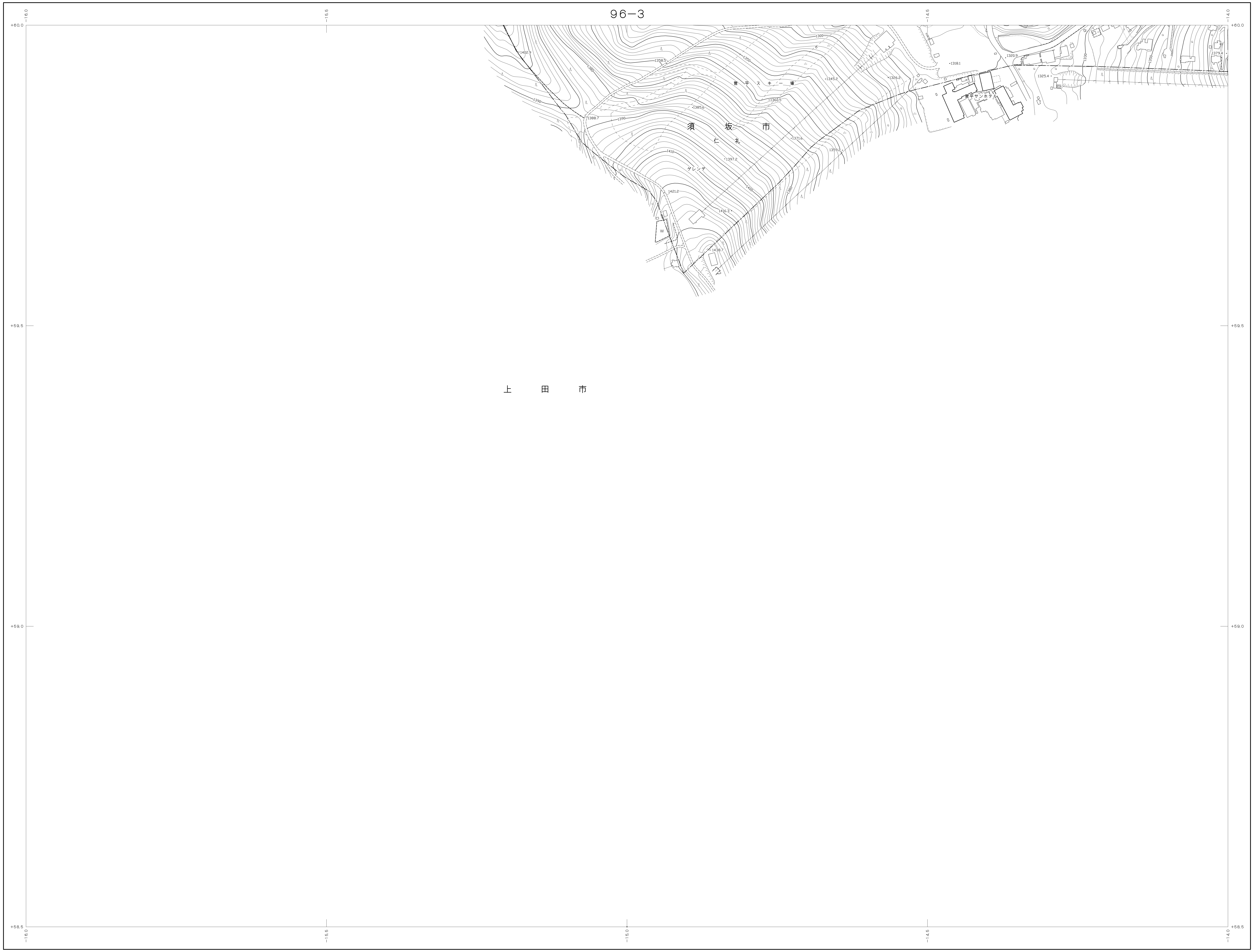
96－3
－16,0
－15,5
－15,0
－14,5
－14,0
+60,0
+59,5
+59,0
+58,5
須　坂　市
仁　礼
菅平スキー場
ゲレンデ
菅平サンホテル
上　田　市
1402.9
1358.5
1380
1390
1388.7
1385.6
1300
1350
1345.2
1360.5
1371.6
1359.2
1410
1397.2
1400
1421.2
1416.3
1438.7
1318.1
1320.9
1326.2
1325.4
1330
1379.4
W

Ⅷ－ID 06－1

	96－3 (D－14)	96－4 (E－14)
	06－1 **(D－15)**	

記　号

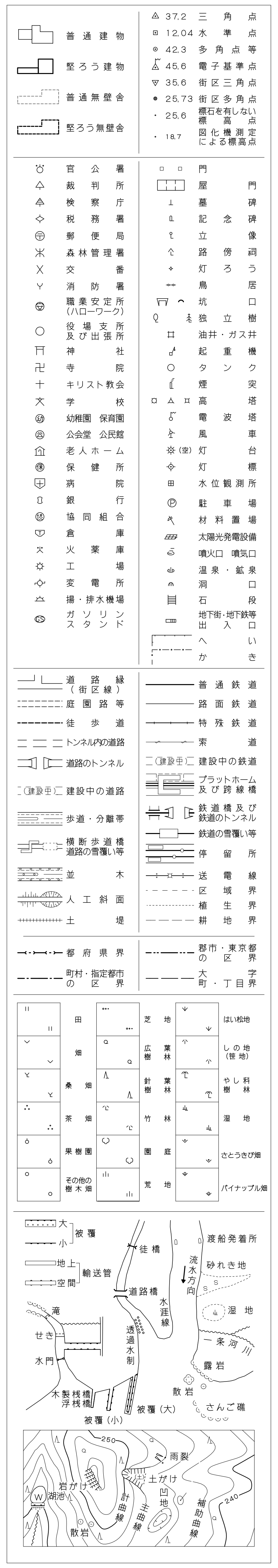
普通建物
堅ろう建物
普通無壁舎
堅ろう無壁舎
37,2 三角点
12,04 水準点
42,3 多角点等
45,6 電子基準点
35,6 街区三角点
25,73 街区多角点
25,6 標石を有しない標高点
18,7 図化機測定による標高点
官公署
裁判所
検察庁
税務署
郵便局
森林管理署
交番
消防署
職業安定所（ハローワーク）
役場支所及び出張所
神社
寺院
キリスト教会
学校
幼稚園 保育園
公会堂 公民館
老人ホーム
保健所
病院
銀行
協同組合
倉庫
火薬庫
工場
変電所
揚・排水機場
ガソリンスタンド
門
屋門
墓碑
記念碑
立像
路傍祠
灯ろう
鳥居
坑口
独立樹
油井・ガス井
起重機
タンク
煙突
高塔
電波塔
風車
(空) 灯台
灯標
水位観測所
駐車場
材料置場
太陽光発電設備
噴火口 噴気口
温泉・鉱泉
洞口
石段
地下街・地下鉄等出入口
へい
かき
道路縁（街区線）
庭園路等
徒歩道
トンネル内の道路
道路のトンネル
建設中
建設中の道路
歩道・分離帯
横断歩道橋 道路の雪覆い等
並木
人工斜面
土堤
普通鉄道
路面鉄道
特殊鉄道
索道
建設中の鉄道
プラットホーム及び跨線橋
鉄道橋及び鉄道のトンネル
鉄道の雪覆い等
停留所
送電線
区域界
植生界
耕地界
都府県界
町村・指定都市の区界
郡市・東京都の区界
大字町・丁目界
田
畑
桑畑
茶畑
果樹園
その他の樹木畑
芝地
広葉樹林
針葉樹林
竹林
園庭
荒地
はい松地
しの地（笹地）
やし科樹林
湿地
さとうきび畑
パイナップル畑
大
小
被覆
地上
空間
輸送管
徒橋
道路橋
水涯線
流水方向
渡船発着所
砂れき地
湿地
滝
せき
水門
透過水制
一条河川
露岩
散岩
さんご礁
木製桟橋
浮桟橋
被覆（大）
被覆（小）
250
雨裂
土がけ
岩がけ
湖池
計曲線
主曲線
凹地
補助曲線
240
散岩
W

座標系は平成14年国土交通省告示第9号の規定
による第Ⅷ座標系（世界測地系）
投影は横メルカトル図法
図郭に表示してある座標値はキロメートル単位
ティックは0,5キロメートル間隔
高さの基準は東京湾の平均海面
等高線の間隔は2メートル

Ⅷ－ID 06－1

(1)昭和63年測量
平成 6年修正
平成11年修正
平成17年修正
平成22年修正
平成26年修正
令和 元年修正

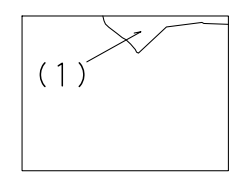

1.令和 元年10月撮影空中写真

1:2,500

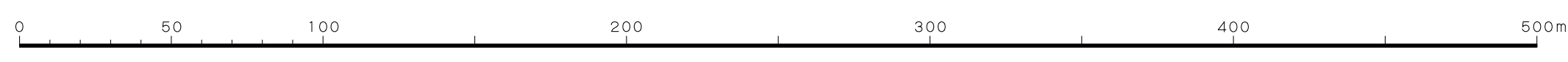
0
50
100
200
300
400
500m

「この測量成果は、国土地理院長の承認を得て同院所管の測量成果を
使用して得たものである　（承認番号）令1関公第51号」

計画機関　須　坂　市
作業機関　株式会社パスコ