





VIII - HD 86 - 3

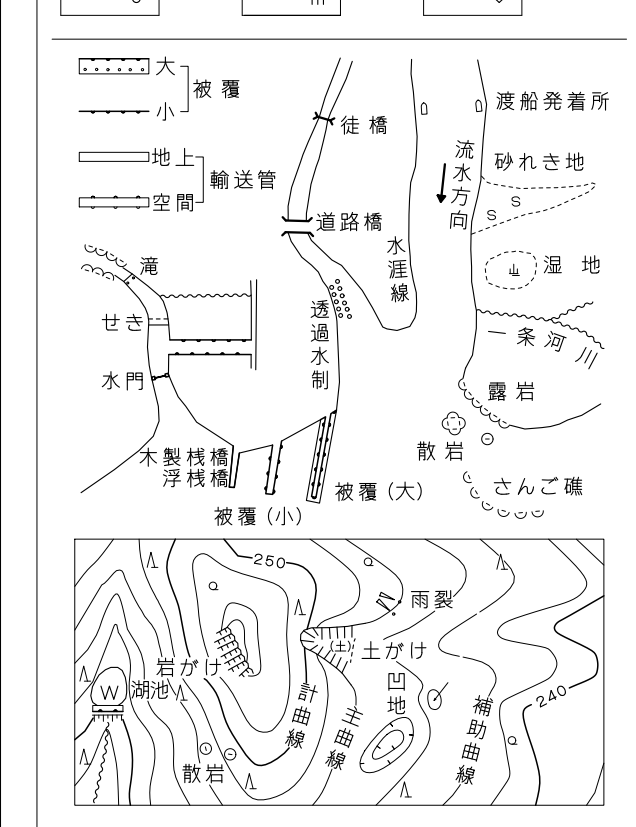
| | | |
|--|----------------|----------------|
| | 86-1 (D-11) | |
| | 86-3 (D-12) | |
| | 96-1 (D-13) | 96-2 (E-13) |

記 号

| | | |
|---|--------|---------------------|
|  | 普通建物 | △ 37.2 三角点 |
|  | 堅ろう建物 | ◎ 12.04 水準点 |
|  | 普通倉庫舎 | ◇ 42.3 多角点等 |
|  | 堅ろう無壁倉 | △ 48.6 電子基準点 |
| | | ▽ 35.6 街区三角点 |
| | | ● 25.73 街区多角点 |
| | | ● 25.6 標高を測しない標一点 |
| | | ● 25.6 岩化地帯特定による標高差 |
| | | ・ 18.7 |

[illegible][illegible]

| | | | | | |
|---|-------------|-----|------|---|-------------|
| | 田 | ... | 芝地 | ▽ | はし(沼)地 |
| 田 | | ... | | ▽ | |
| ▽ | 畑 | ○ | 広葉樹林 | △ | しの地 (管理) |
| ▽ | | 人 | 針葉樹林 | △ | やし、杉 類 |
| △ | 桑畑 | 人 | 竹林 | △ | 源 地 |
| △ | 茶畑 | △ | 園庭 | ▽ | さとうきび畑 |
| △ | 果樹園 | ▽ | | ▽ | |
| ○ | その他の 農用地 | 山 | 荒地 | ▽ | パイナップル園 |



座標系は平成14年国土交通省告示第9号の規定
による第Ⅲ座標系（世界測地系）
投影は横メルカトル図法
図郭に表示してある座標値はキロメートル単位
ティックは0.5キロメートル間隔
高さの基準は東京湾の平均海面
等高線の間隔は2メートル