1:2,500

Ⅷ－HD　86－1

須坂市都市計画基本図

D－11

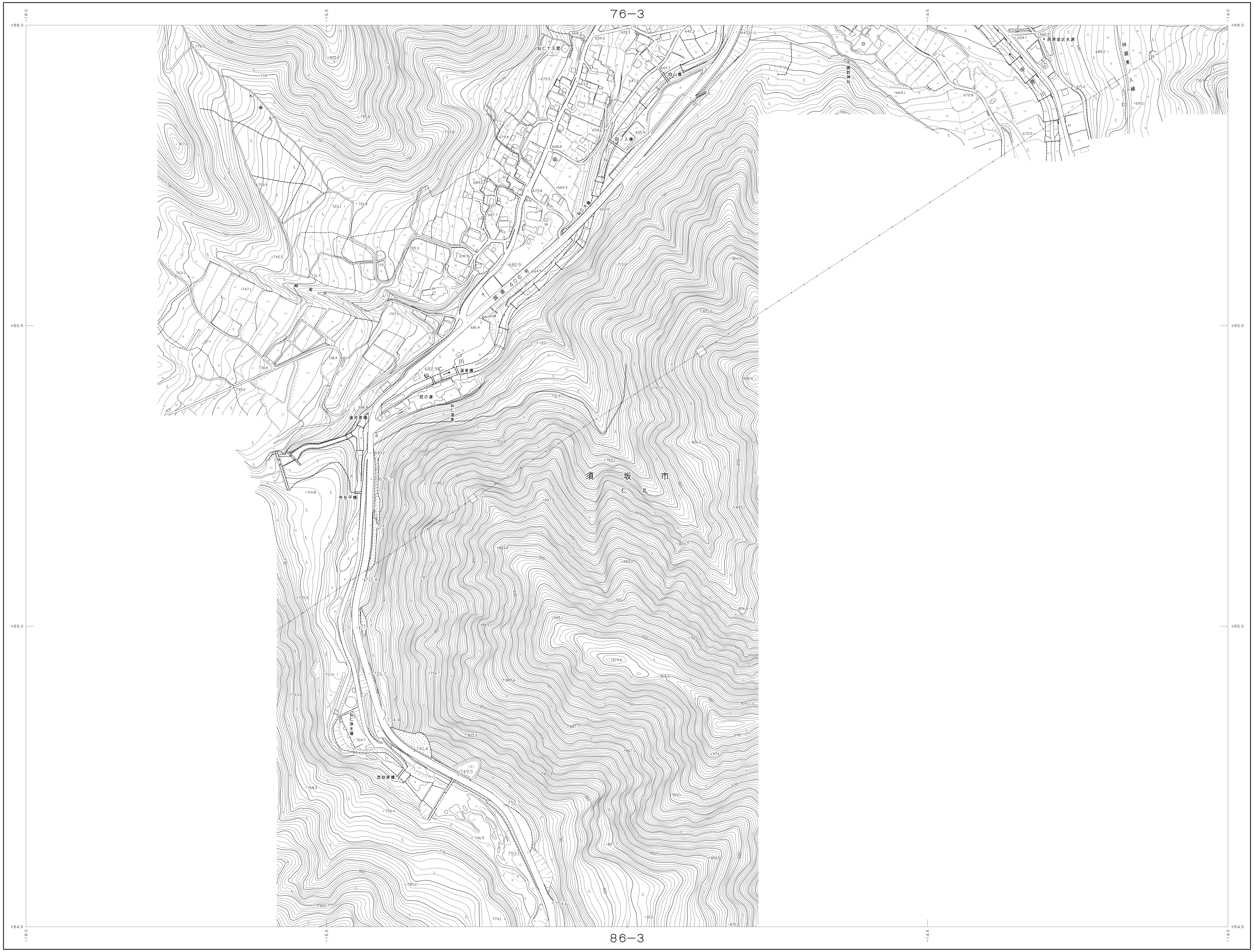
76－3
86－3
−16.0
−15.5
−14.5
−14.0
+66.0
+65.5
+65.0
+64.5
須坂市
仁礼
国道406号
仙仁十王堂
向山橋
田ノ入橋
仙仁大橋
細尾沢
仙仁川
温泉橋
岩の湯
仙仁温泉
湯河原橋
寺社平橋
仙仁浄水場
茂助原橋
諏訪神社
西原低区水源
林道東ノ入線
825.2
795.8
733.8
742.5
731.7
723.1
721.8
715.1
705.3
707.0
718.4
730.4
690.9
689.0
687.7
680.9
681.4
682.9
686.8
675.5
675.8
679.4
668.8
669.3
668.3
659.3
651.3
642.3
643.2
644.7
647.2
663.4
651.1
654.6
655.9
665.0
664.9
722.5
713.0
804.5
823.0
703.1
793.5
731.9
753.8
765.1
826.2
785.2
847.5
824.7
883.6
883.0
693.2
696.7
704.8
712.4
714.8
711.4
726.7
794.7
885.6
763.8
734.4
724.7
803.3
741.4
749.5
768.3
754.4
752.7
746.5
662.9
659.7
689.2
671.0
693.1
730.9
669.1
672.8
672.5
820.7

	76−3 (D−10)	76−4 (E−10)
	86−1 (D−11)	
	86−3 (D−12)	

記　号

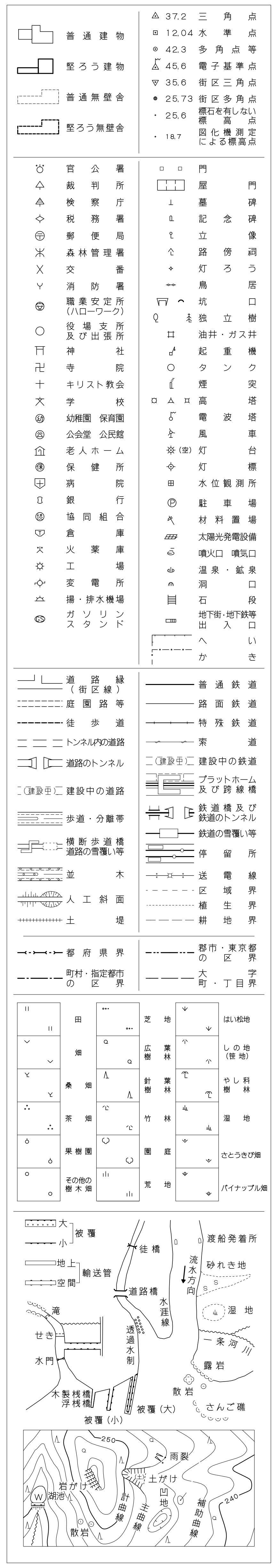
37.2 三角点
12.04 水準点
42.3 多角点等
45.6 電子基準点
35.6 街区三角点
25.73 街区多角点
25.6 標石を有しない標高点
18.7 図化機測定による標高点
普通建物
堅ろう建物
普通無壁舎
堅ろう無壁舎
官公署
裁判所
検察庁
税務署
郵便局
森林管理署
交番
消防署
職業安定所（ハローワーク）
役場支所及び出張所
神社
寺院
キリスト教会
学校
幼稚園　保育園
公会堂　公民館
老人ホーム
保健所
病院
銀行
協同組合
倉庫
火薬庫
工場
変電所
揚・排水機場
ガソリンスタンド
門
屋門
墓碑
記念碑
立像
路傍祠
灯ろう
鳥居
坑口
独立樹
油井・ガス井
起重機
タンク
煙突
高塔
電波塔
風車
(空) 灯台
灯標
水位観測所
駐車場
材料置場
太陽光発電設備
噴火口　噴気口
温泉・鉱泉
洞口
石段
地下街・地下鉄等出入口
へい
かき
道路縁（街区線）
庭園路等
徒歩道
トンネル内の道路
道路のトンネル
(建設中)
建設中の道路
歩道・分離帯
横断歩道橋道路の雪覆い等
並木
人工斜面
土堤
普通鉄道
路面鉄道
特殊鉄道
索道
建設中の鉄道
プラットホーム及び跨線橋
鉄道橋及び鉄道のトンネル
鉄道の雪覆い等
停留所
送電線
区域界
植生界
耕地界
都府県界
町村・指定都市の区界
郡市・東京都の区界
大字町・丁目界
田
畑
桑畑
茶畑
果樹園
その他の樹木畑
芝地
広葉樹林
針葉樹林
竹林
園庭
荒地
はい松地
しの地（笹地）
やし科樹林
湿地
さとうきび畑
パイナップル畑
大
小
被覆
地上
空間
輸送管
滝
せき
水門
木製桟橋
浮桟橋
被覆（小）
徒橋
道路橋
透過水制
水涯線
被覆（大）
流水方向
渡船発着所
砂れき地
湿地
一条河川
露岩
散岩
さんご礁
250
240
雨裂
土がけ
(土)
岩がけ
湖池
W
計曲線
主曲線
凹地
補助曲線
散岩

座標系は平成14年国土交通省告示第9号の規定による第Ⅷ座標系（世界測地系）

投影は横メルカトル図法

図郭に表示してある座標値はキロメートル単位

ティックは0.5キロメートル間隔

高さの基準は東京湾の平均海面

等高線の間隔は2メートル

Ⅷ－HD　86－1

(1) 昭和51年測量
昭和63年修正
平成 6年修正
平成11年修正
平成17年修正
平成22年修正
平成26年修正
令和 元年修正

(2) 平成11年測量
平成17年修正
平成22年修正
平成26年修正
令和 元年修正

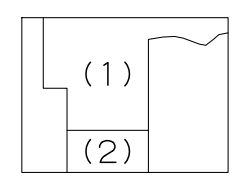

1. 令和 元 年 5 月撮影空中写真
2. 令和 元 年 8 月現地調査

1:2,500

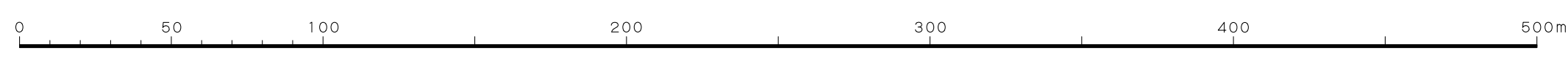
0
50
100
200
300
400
500m

「この測量成果は、国土地理院長の承認を得て同院所管の測量成果を使用して得たものである　（承認番号）令1関公第51号」

計画機関　須　坂　市

作業機関　株式会社パスコ