









VIII - HD 77 - 1

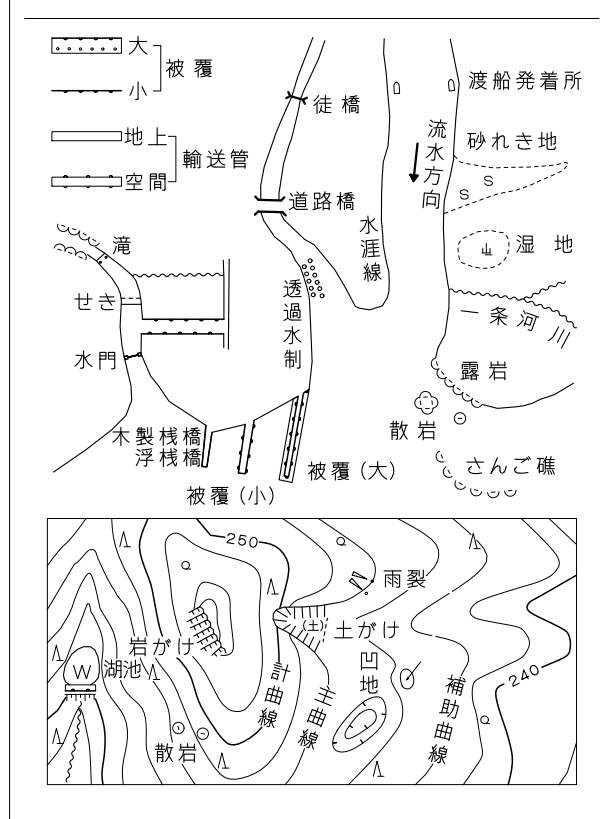
06-4 (E-8)	07-3 (F-8)	
76-2 (E-9)	77-1 (F-9)	
76-4 (E-10)	77-3 (F-10)	

記 号

	普通建物	△ 37.2 三角点
	堅ろう建物	□ 12.04 水準点
	堅ろう建物	● 42.3 多角点等
	普通無壁合	△ 46.6 電子基準点
	普通無壁合	▽ 35.6 街区三角点
	堅ろう無壁合	● 25.73 街区多角点
	堅ろう無壁合	● 26.6 標高がわからない標高点
	堅ろう無壁合	● 16.7 図で標高決定による標高点

[illegible][illegible]

田	田	芝	地	は11塊地
畑	畑	広樹	林	しの地 (荒地)
桑	桑	針葉	木	のし料 林
茶	茶	竹	林	湿
果樹園	果樹園	栗	庭	さとうきび畑
その他の 樹木	山	山	地	パイナップル畑



座標系は平成14年国土交通省告示第9号の規定  
による第Ⅷ座標系（世界測地系）  
投影は横メルカトル図法  
図郭に表示してある座標値はキロメートル単位  
ティックは0.5キロメートル間隔  
高さの基準は東京湾の平均海面  
等高線の間隔は2メートル

VIII - HD 77 - 1