













VIII - HD 76 - 1

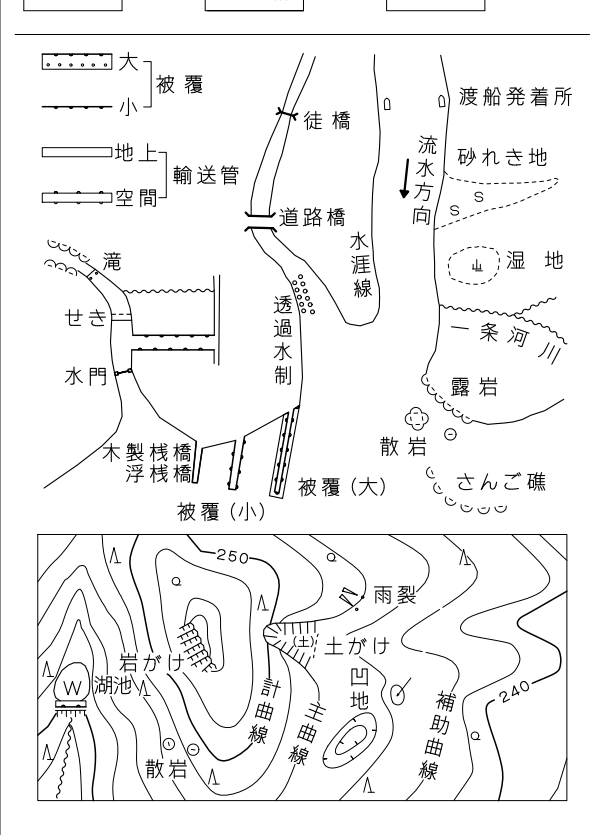
66-4 (C-8)	66-3 (D-8)	66-4 (E-8)
76-2 (C-9)	76-1 (D-9)	76-2 (E-9)
	76-3 (D-10)	76-4 (E-10)

記 号

[illegible]

	道路線 (街路線)		普通鉄道
	道路線等		路線鉄道
	徒歩道		特殊鉄道
	2車線以上の道路		米道
	道路のトンネル		2線以上建設中の鉄道
	2線以上建設中の道路		プラットフォーム
	歩道、分歩等		快速線及び 鉄道の特急線
	新築歩道 道路の暫用等		停留所
	木		送電線
	人工物		区域界
	土壌		種生界
	都市境界		組地区界
	都市・東京府 の区界		都市・東京府 の区界
	町村・指定都市 の区界		市・町界

	田	芝地	はなれ地持
川 川		広葉樹林	しの地(寄地)
▽ ▽	畑	針葉樹林	やし・桐 栗地
△ △	桑畑	竹林	さとうきび畑
☆ ☆	茶畑	園庭	バナナつる
○ ○	果樹園	荒地	
○ ○	その他の 農用地		



座標系は平成14年国土交通省告示第9号の規定
による第Ⅳ座標系（世界測地系）
投影は横メルカトル図法
図野に表示してある座標値はキロメートル単位
ティックは0.5キロメートル間隔
高さの基準は東京湾の平均海面
東京湾の標高は0メートル

VIII - HD 76 - 1