







VIII - HD 56 - 1

45-4 (C-4)	46-3 (D-4)	
55-2 (C-5)	<b>56-1</b> <b>(D-5)</b>	
55-4 (C-6)	56-3 (D-6)	

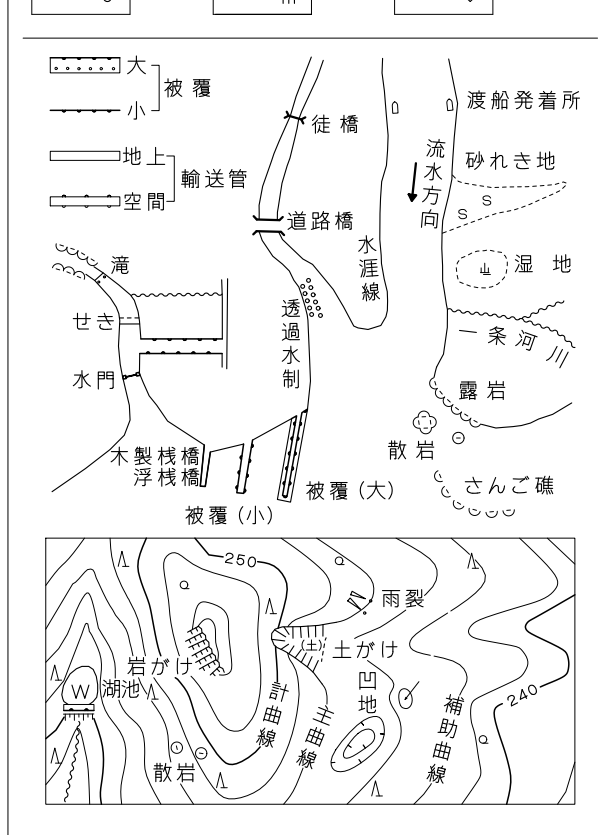
## 記 号

	普通建物	△ 37.2 三角点
	堅ろう建物	□ 12.04 水準点
	普通無壁合	● 42.3 多角点等
	堅ろう無壁合	▲ 45.6 電子基準点
		▽ 35.6 街区三角点
		● 25.73 街区多角点
		・ 25.6 標石を有しない 標高点
		・ 18.7 図化機測定 による標高点

[illegible]

	普通街道		高速鉄道
	(市街区)線		路面鉄道
	主要幹道等		特殊鉄道
	徒歩道等		索道
	トンネルの道路		建設中の鉄道
	道路のトンネル		プラットフォーム
	建設中の道路		橋梁及び
	道路、分岐等		鉄道のトンネル
	掘削予定境界線の位置等		鉄道の管渠等
	境界線		停留所
	木		送電線
	人工斜面		区域界
	土堤		境界界
			耕地界
	都市・東京等の 市区町村界		都市・東京等の 市区町村界
	町界		大規模な 土木工事

田		田	...	芝地	シ	はげし地
田		田	...	...	シ	...
▽		増	○	広原	草林	しの地 (堅地)
▽		...	○	...	小	...
△		桑畑	人	針葉	木	やし利 害
△		茶畑	人	竹林	木	遊地
△		果樹園	○	草地	シ	さとうきび
△		その他 の苗木類	山	荒地	シ	パイナップル



座標系は平成14年国土交通省告示第9号の規定  
による第Ⅲ座標系（世界測地系）  
投影は横メルカトル図法  
国界に表示してある座標値はキロメートル単位  
ティックは0.5キロメートル間隔  
高さの基準は東京湾の平均海面