







アナログサイネージ一覧








No	名称	サイズ(cm)	画像
1	臥竜公園正面駐車場看板001	H115×W277	
2	臥竜公園正面駐車場看板002	H88×W178	
3	市営駐車場看板	H117×W197 (表裏計2枚)	 
4	須坂アートパーク駐車場看板	H115×W277	
5	田中本家駐車場看板	H111×W192	

6	東横町銀座通り入口看板	H118×W117	
7	矢印看板(春木町ポケットパーク)	H23×W100 (上記パネルが3枚)	
8	矢印看板(笠鉾会館)	H17×W65	
9	矢印看板(横町交番そば)	H23×W100(上記パ ネルが2枚)	

市内石柱案内看板一覧

No.	種類	名称	サイズ (mm)	位置	写真
1	総合案内サイン	須坂総合案内版	420×420 420×420 210×210 210×210	広場の植え込み	
2	ゾーン案内板サイン	蔵の町の表玄関 ゾーン案内板	420×420 420×210 210×210	東横町の交差点の一隅	
3	道標サイン		180×180	銀座通りに面する勝善寺へ至る細い道の入口	
4	道標サイン		180×180	芝宮表参道の入口	
5	ゾーン案内板サイン	芝宮周辺ゾーン案内板	420×420 420×210 210×210	芝宮の通用門の入口	
6	撤去済み				
7	ゾーン案内板サイン	商家と製糸家の蔵 並みゾーン案内板	420×420 420×210 210×210	八十二銀行交差点の一隅	

8	ゾーン案内板サイン ポケットパーク	商家と製糸家の蔵 並みゾーン案内板	420×420 420×210 210×210	春木町交差点 ポケットパーク内	
9	道標サイン		180×180	社会福祉協議 会前	
10	道標サイン		180×180	太子堂の参道 の入口	
11	道標サイン		180×180	新町交差点の 一隅	
12	ゾーン案内板サイン	商家と製糸家の蔵 並みゾーン案内板	420×420 420×210 210×210	不動尊の広場 の入口	
13	道標サイン		180×180	八十二銀行向 かい	
14	撤去済み				
15	道標サイン		180×180	市川眼科医 院の角	

16	説明版	旧上高井郡役所説明版	420×210 195×195	旧上高井郡役所	
17	道標サイン		180×180	稲荷神社の前の植え込み	
18	ゾーン案内板サイン	江戸の遺構と洋風建築ゾーン案内板	420×420 420×210 210×210	遠藤酒店の側面の門の下	
19	道標サイン		180×180	大門通りの入り口	
20	道標サイン		180×180	大門通りと劇場通りの交差点の一隅	
21	道標サイン		180×180	青木屋小路の入口	
22	道標サイン		180×180	交差点の一隅の植え込み	

23	ゾーン案内板サイン	勝善寺周辺ゾーン案内板	420×420 420×210 210×210	勝善寺に向 かって右の道 路用地	
24	道標サイン		180×180	元セブンイレ ブンの角	
25	道標サイン		180×180	勝善寺横丁の 入口	
26	道標サイン		180×180	荒井家（旧信 陽銀行）の角	
27	道標サイン		180×180	広小路との交 差点の一隅	
29	ゾーン案内板サイン	寺内ゾーン案内板	420×420 420×210 210×210	寺内入口の広 場の入口	
30	道標サイン		180×180	東横町の交差 点の駅側の一 隅	

31	道標サイン		180×180	桜木町通りの 東横町よりの 端の角	
32	道標サイン		180×180	駅前本通りと 桜木町通りの 接合部の角	