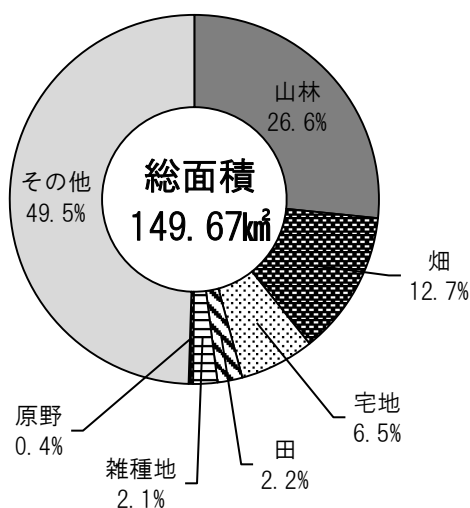


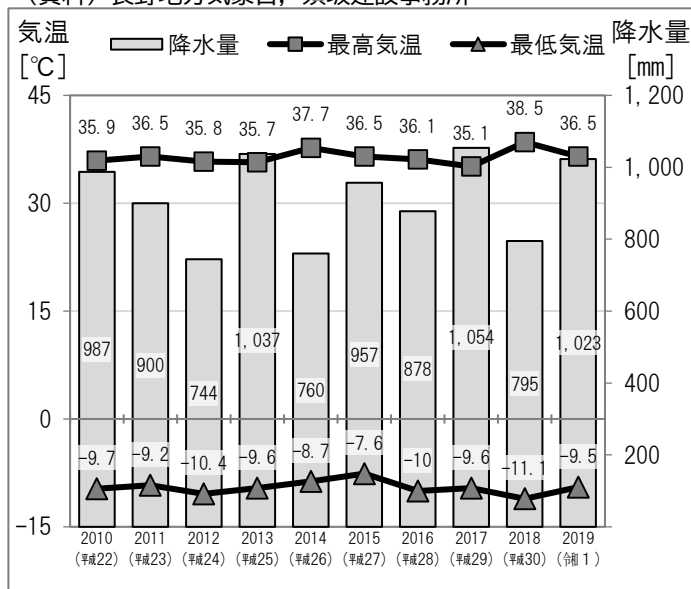
【2】 グラフで見る須坂市

1 土地・気候

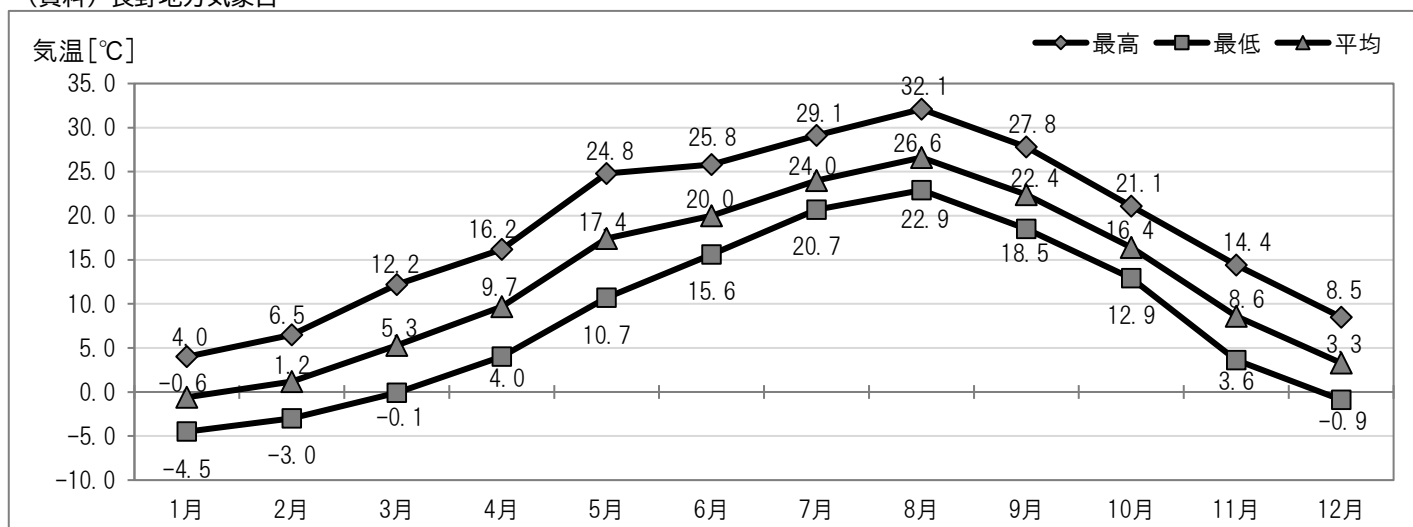
■土地面積の割合（2020年(令和2年)1月1日現在）
（資料） 税務課



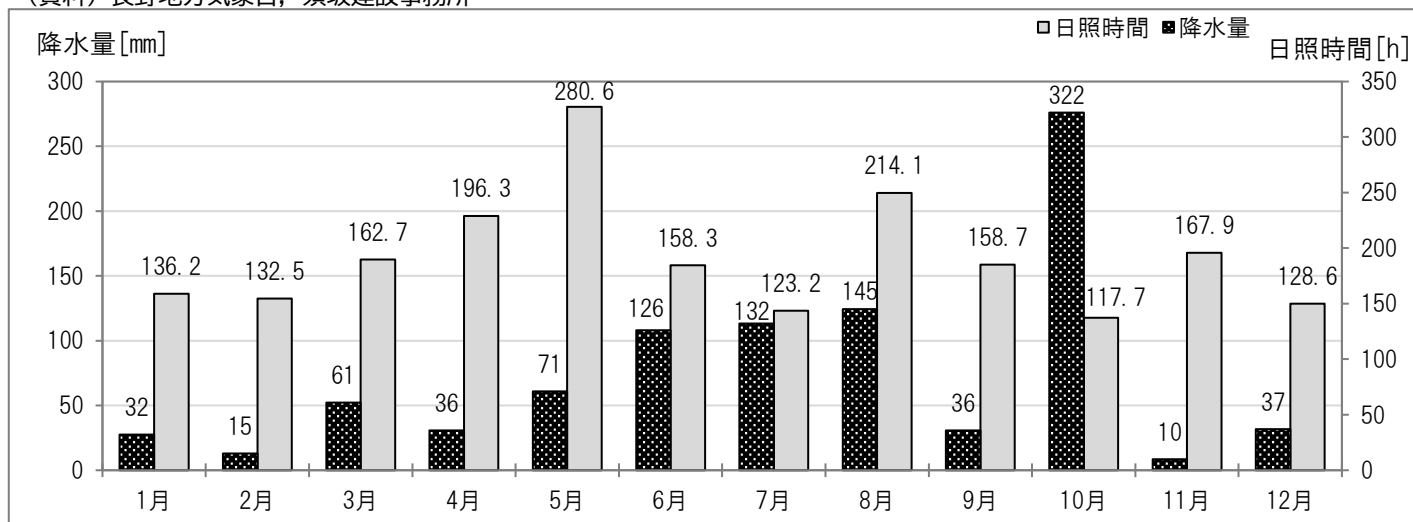
■気温（最高・最低）と降水量の推移
（資料） 長野地方気象台，須坂建設事務所



■気温(最高・最低・平均)の変化(2019年)
（資料） 長野地方気象台



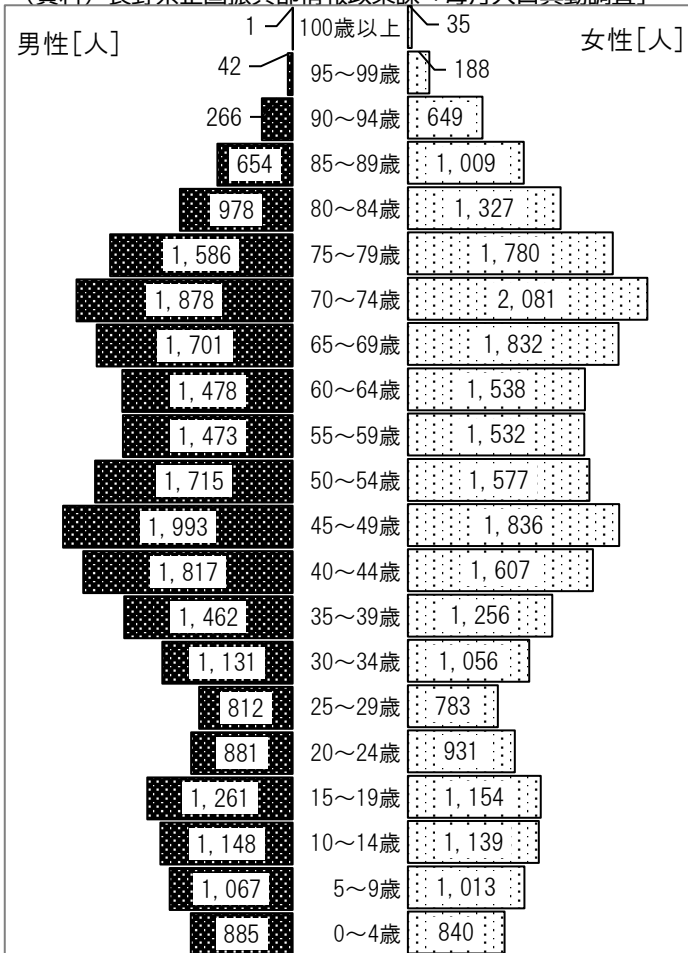
■降水量・日照時間の変化(2019年)
（資料） 長野地方気象台，須坂建設事務所



【2】グラフで見る須坂市

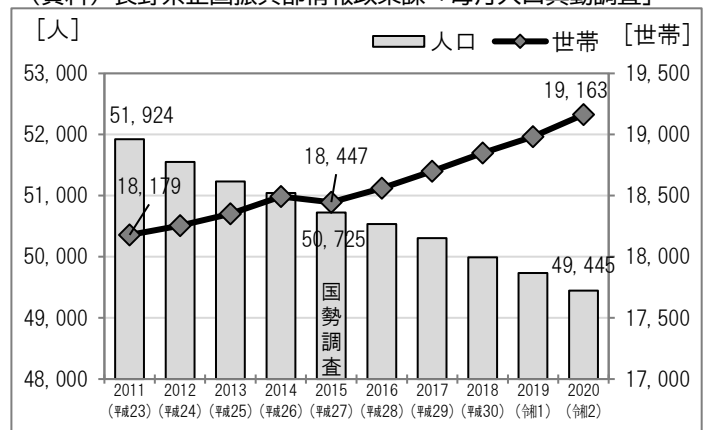
2 人口・世帯

■年齢5歳階級別人口ピラミッド(2020年4月1日現在)
(資料) 長野県企画振興部情報政策課「毎月人口異動調査」



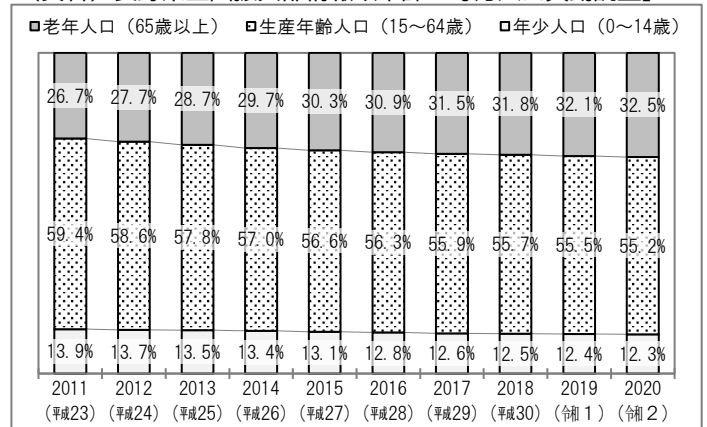
■人口と世帯数の推移

(資料) 長野県企画振興部情報政策課「毎月人口異動調査」



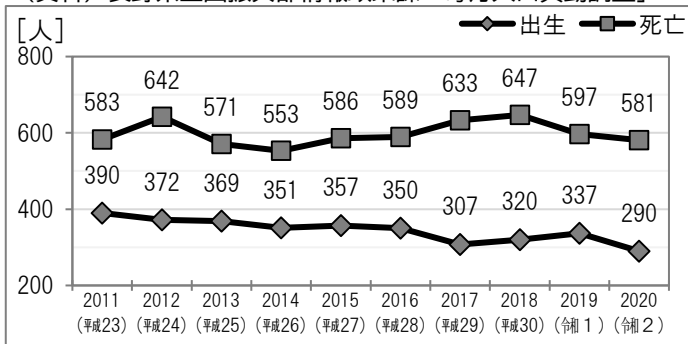
■年齢3区分別人口割合の推移

(資料) 長野県企画振興部情報政策課「毎月人口異動調査」



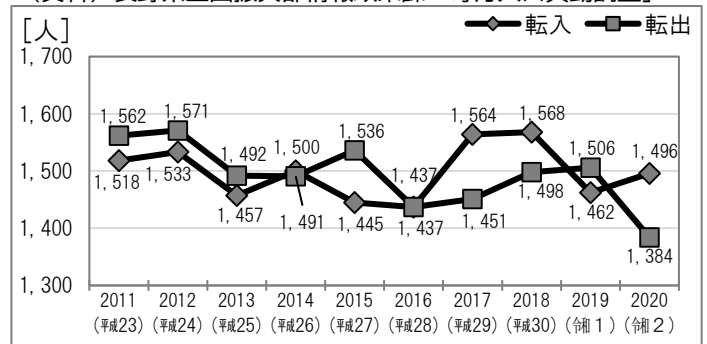
■出生率・死亡数の推移

(資料) 長野県企画振興部情報政策課「毎月人口異動調査」



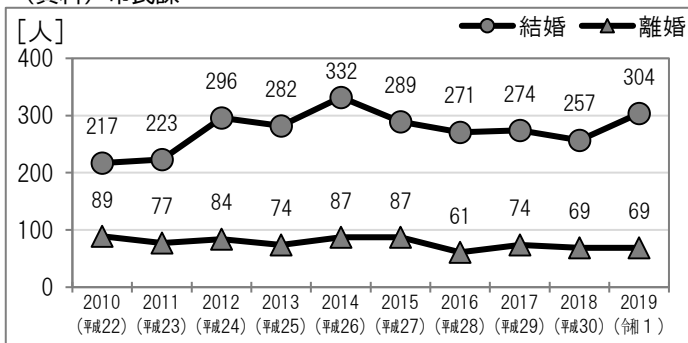
■転入数・転出数の推移

(資料) 長野県企画振興部情報政策課「毎月人口異動調査」



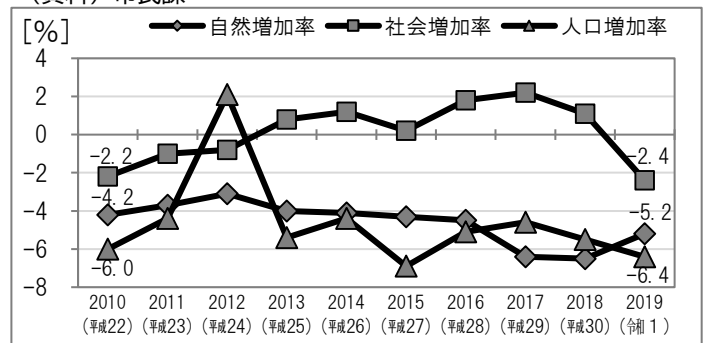
■婚姻数・離婚数の推移

(資料) 市民課



■自然増加率・社会増加率・人口増加率の推移

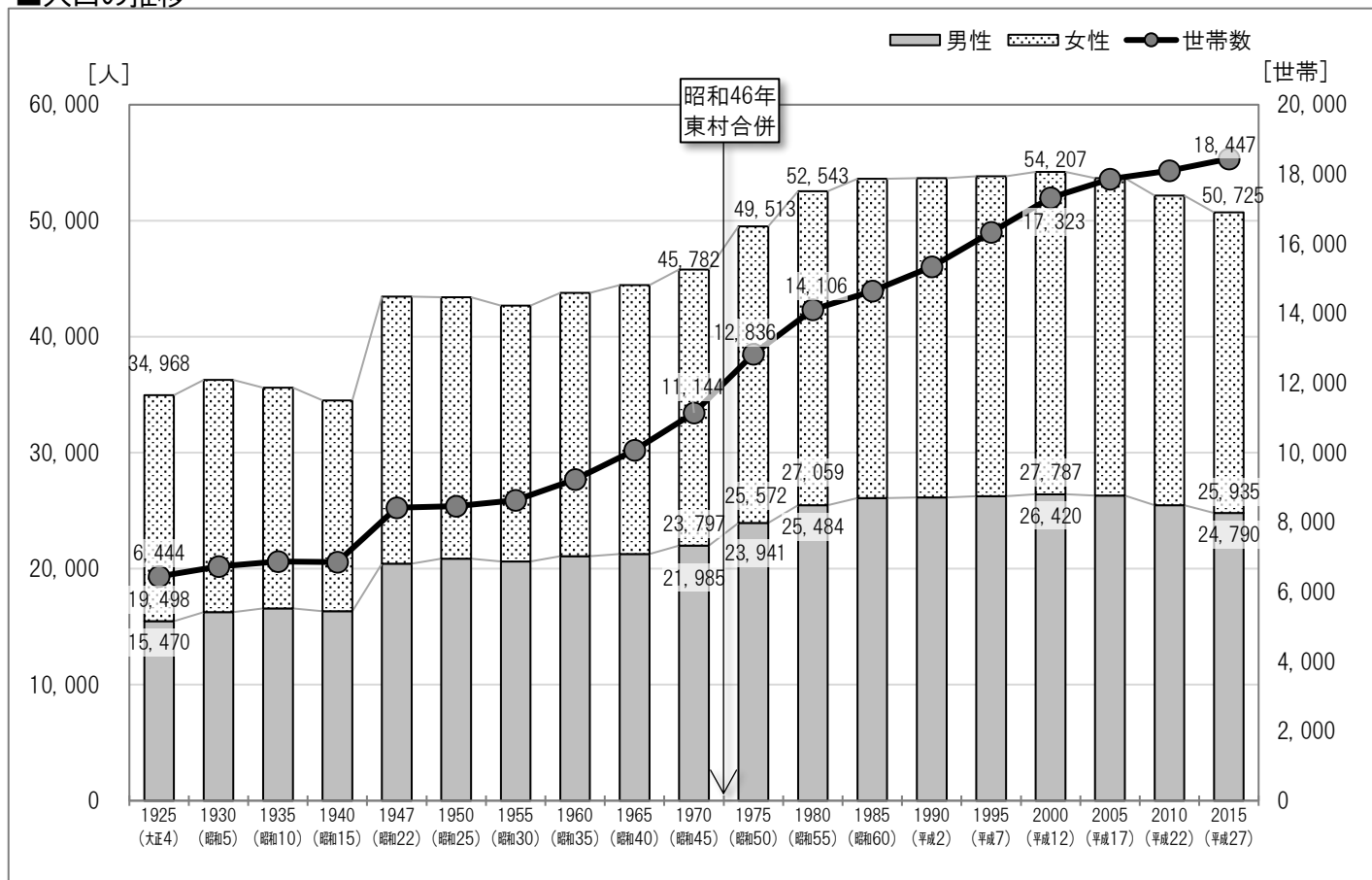
(資料) 市民課



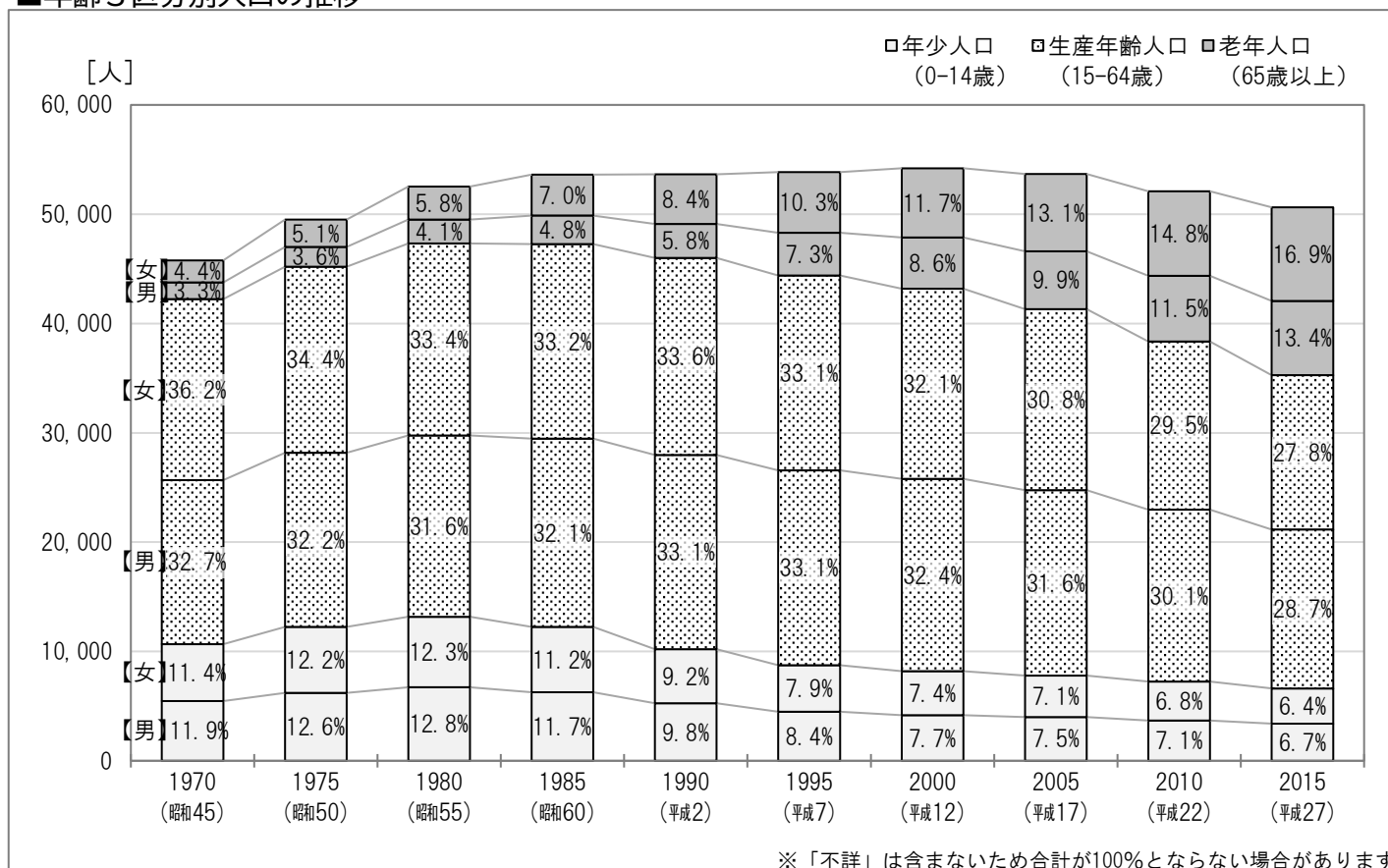
【2】 グラフで見る須坂市

3 国勢調査

■人口の推移



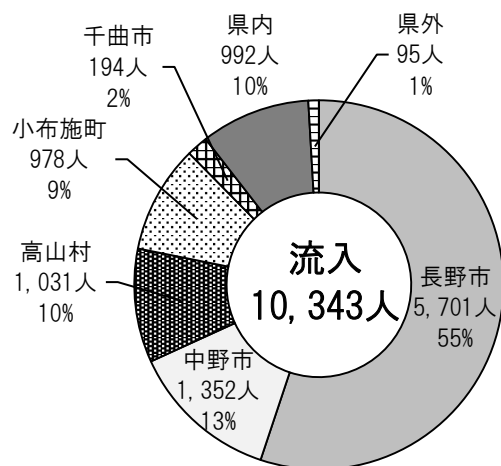
■年齢3区分別人口の推移



【2】グラフで見る須坂市

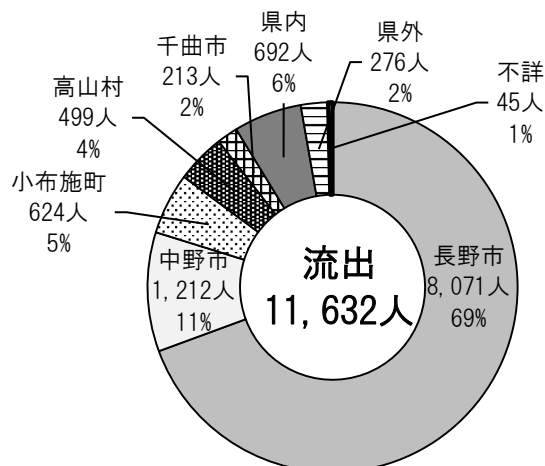
■流入人口内訳

(資料) 総務省「平成27年国勢調査」



■流出人口内訳

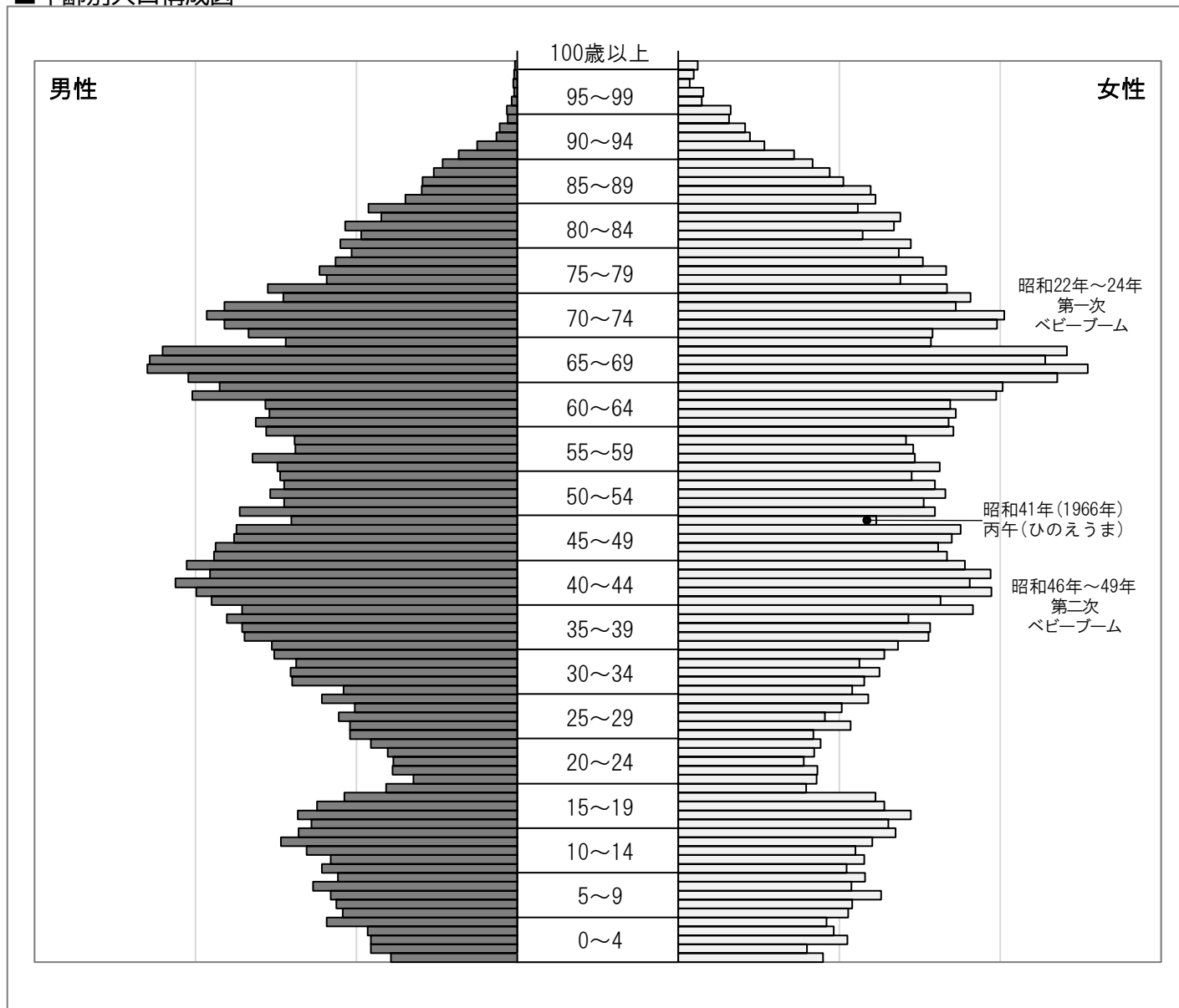
(資料) 総務省「平成27年国勢調査」



※ 流入人口とは、須坂市外に住んでいて須坂市に就業または通学している人の人口（15歳未満の通学者は除く）

※ 流出人口とは、須坂市に住んでいて須坂市外に就業または通学している人の人口（15歳未満の通学者は除く）

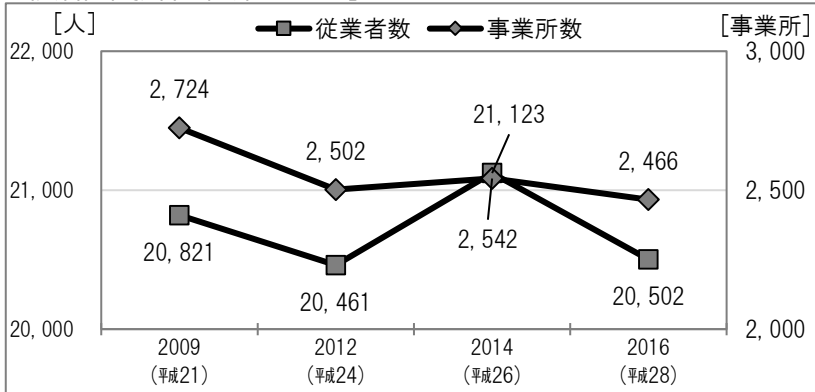
■年齢別人口構成図



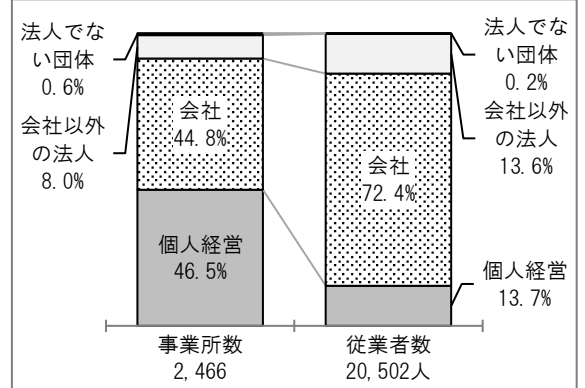
【2】 グラフで見る須坂市

4 事業所

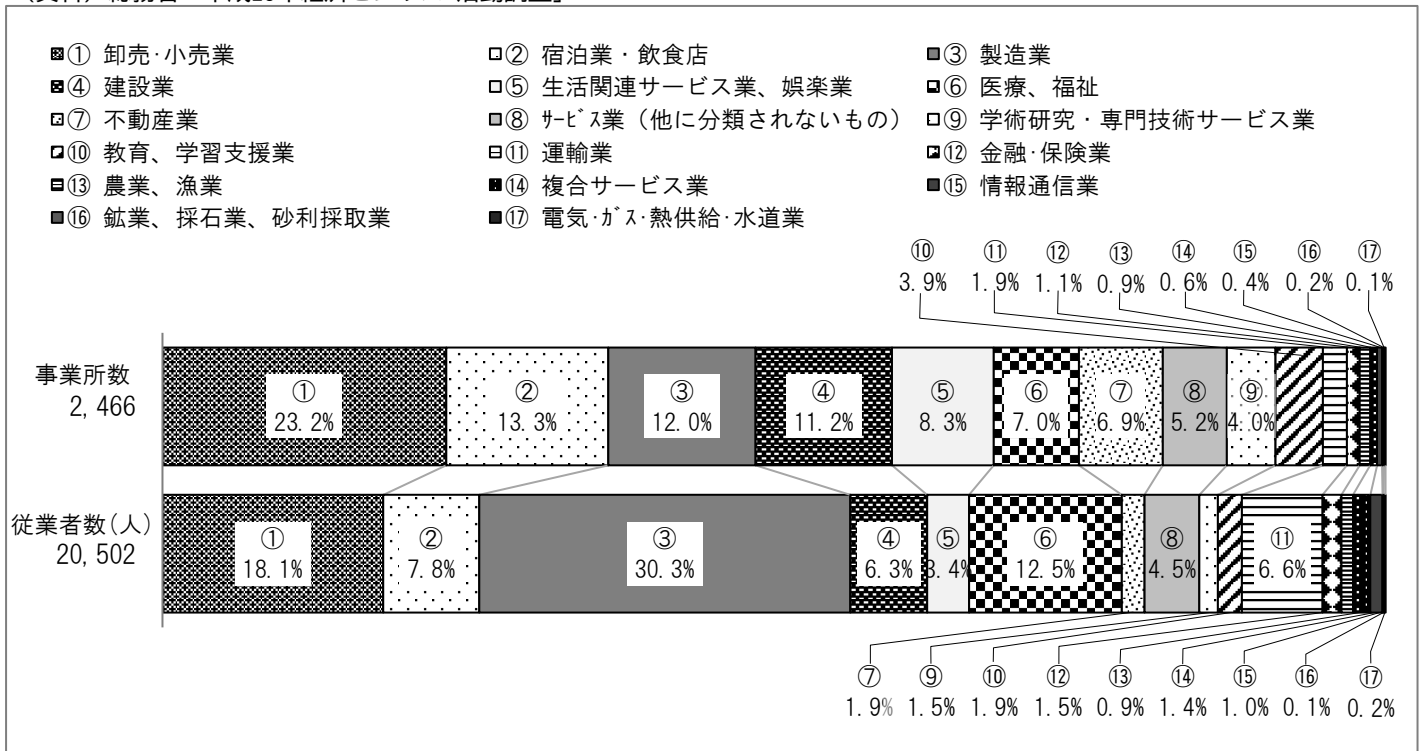
■事業所数・従業者数(民間)の推移
(資料) 総務省「経済センサス」



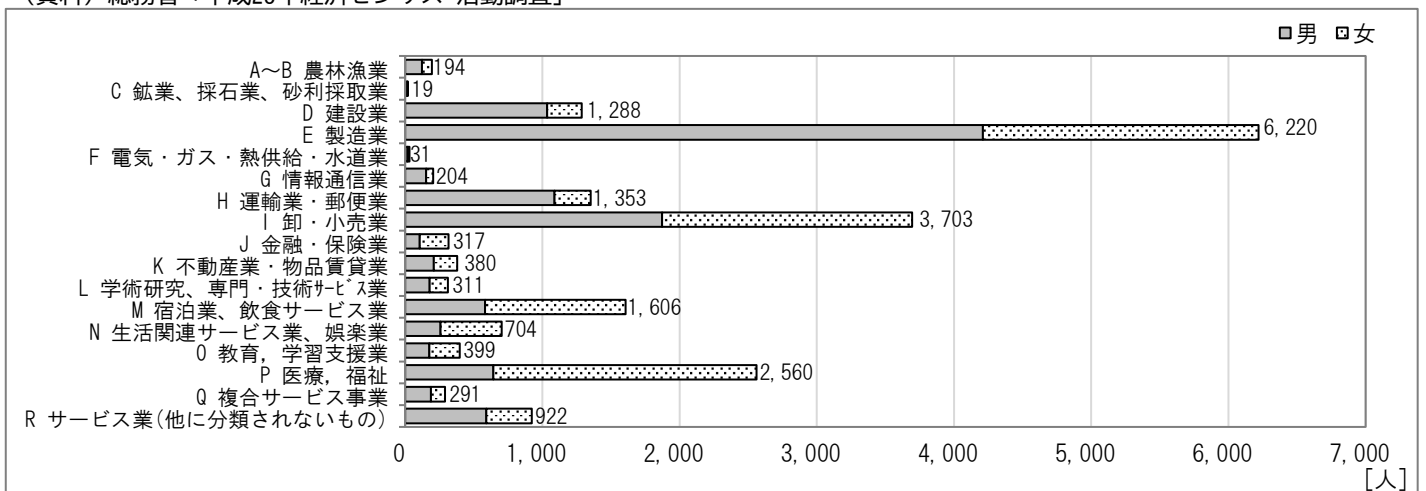
■経営組織別の事業所数・従業者数の構成比
(資料) 総務省「平成28年経済センサス-活動調査」



■産業別の事業所・従業者数の構成比
(資料) 総務省「平成28年経済センサス-活動調査」



■産業別の男女別従業者の構成比
(資料) 総務省「平成28年経済センサス-活動調査」

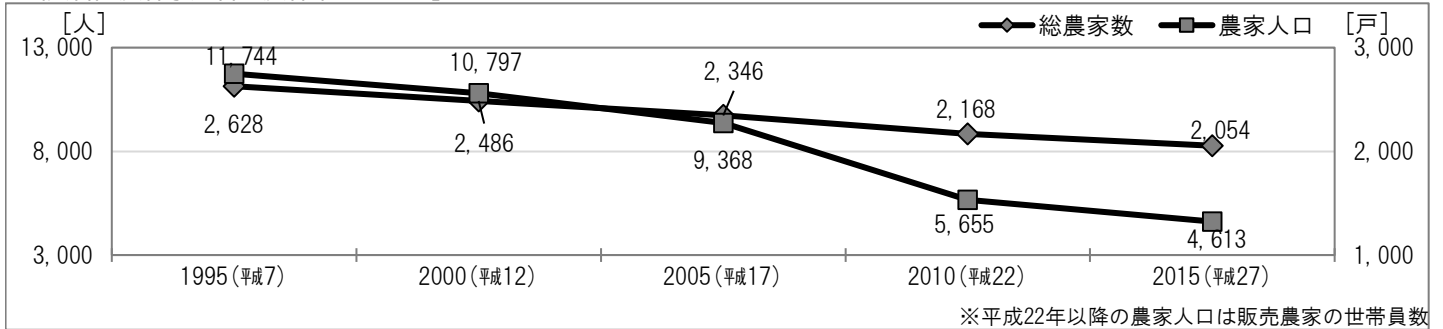


【2】 グラフで見る須坂市

5 農林業

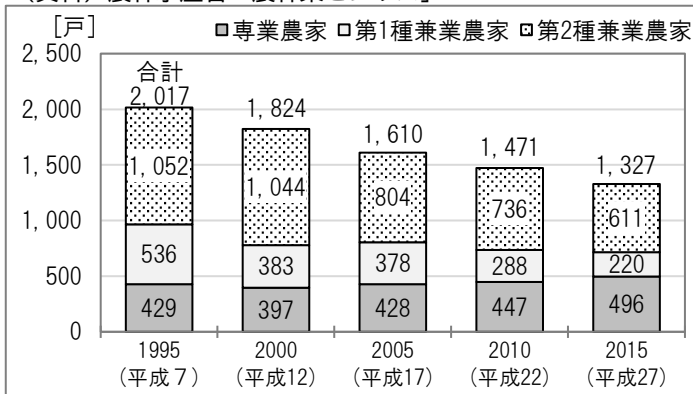
■農家数と農家人口の推移

(資料) 農林水産省「農林業センサス」



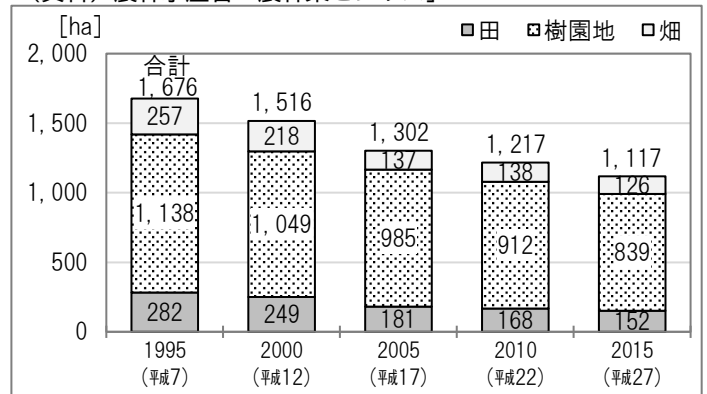
■専業・兼業別農家の推移 (販売農家)

(資料) 農林水産省「農林業センサス」



■経営耕地面積の推移

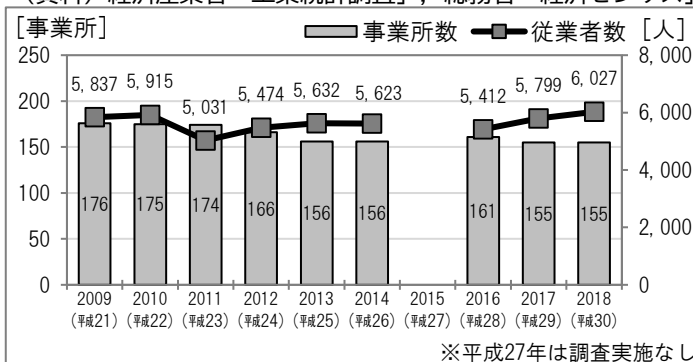
(資料) 農林水産省「農林業センサス」



6 工業

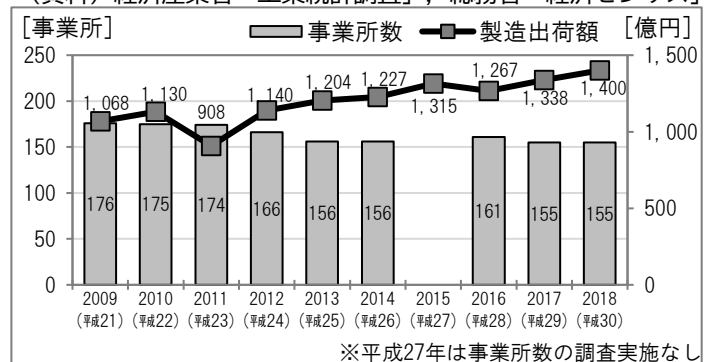
■事業所数・従業者数の推移

(資料) 経済産業省「工業統計調査」, 総務省「経済センサス」



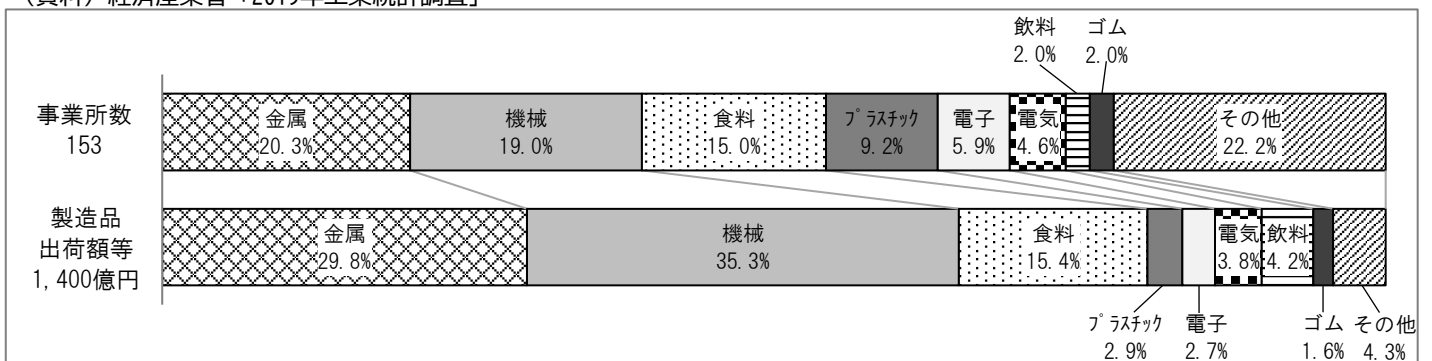
■事業所数・製造品出荷額の推移

(資料) 経済産業省「工業統計調査」, 総務省「経済センサス」



■産業別の事業所数・製造品出荷額の割合

(資料) 経済産業省「2019年工業統計調査」

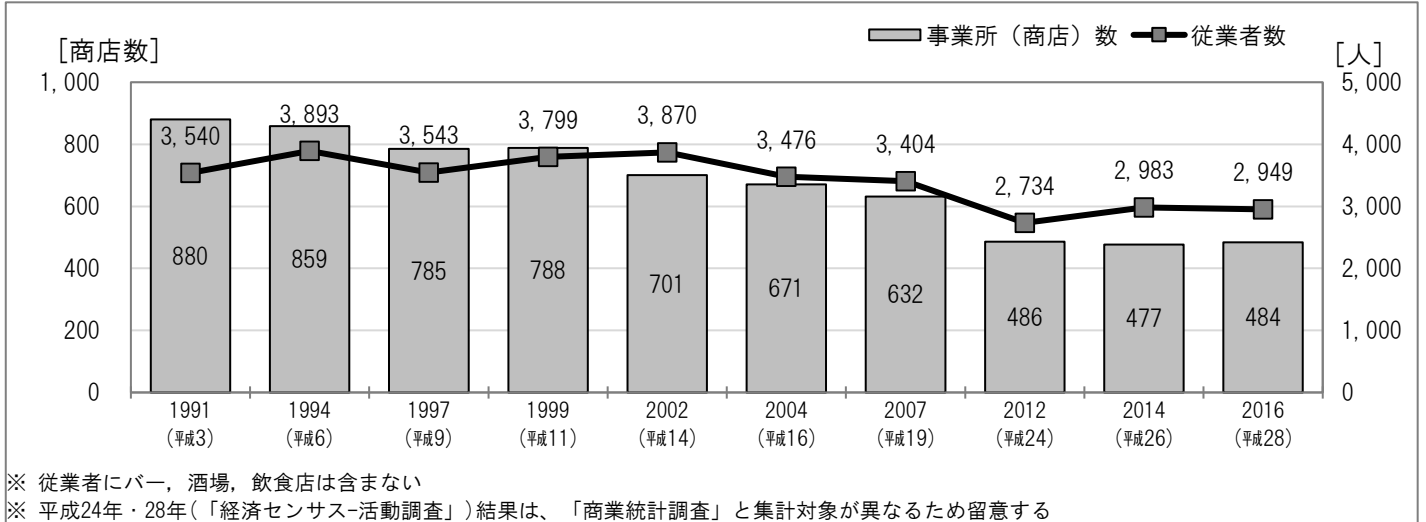


【2】 グラフで見る須坂市

7 商業

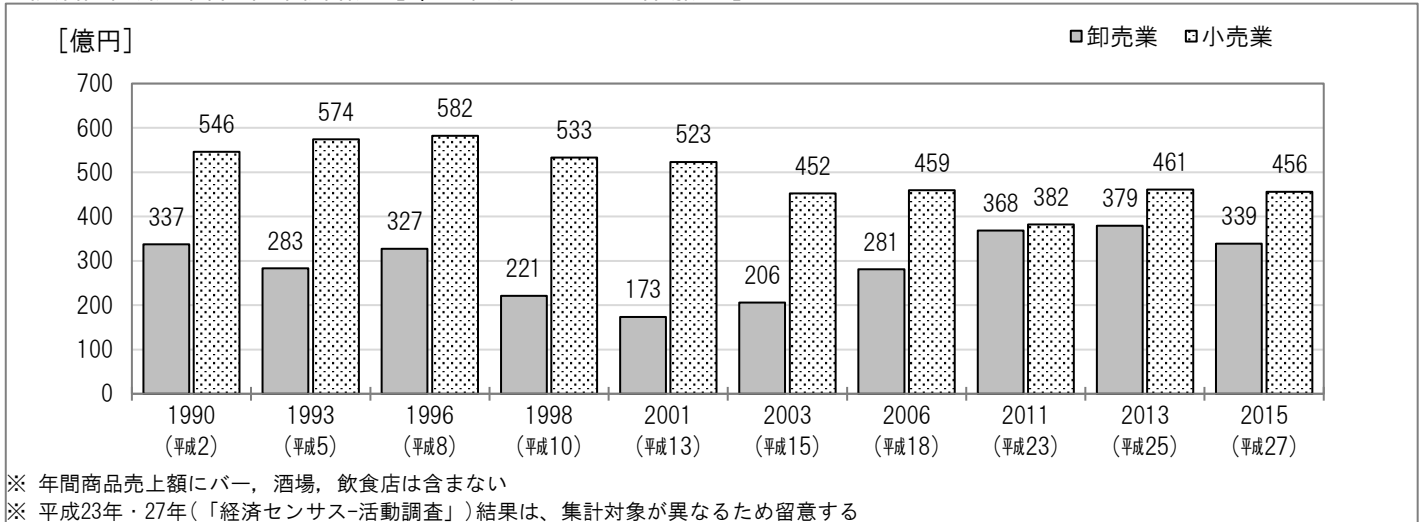
■ 商店数・従業者数の推移

(資料) 経済産業省「商業統計調査」, 「経済センサス-活動調査」



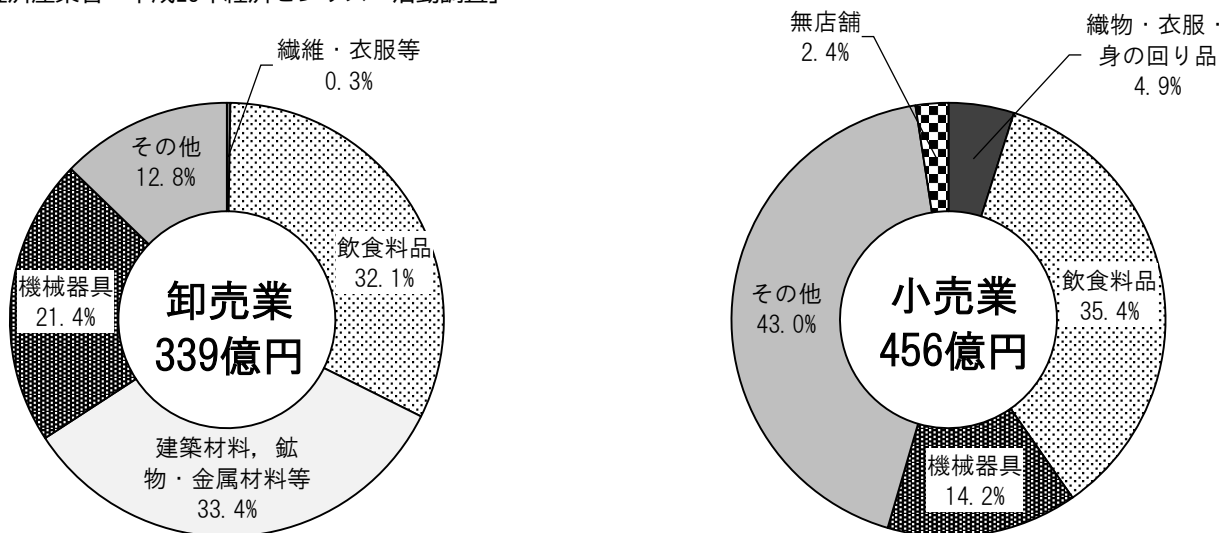
■ 年間商品販売額の推移

(資料) 経済産業省「商業統計調査」, 「経済センサス-活動調査」



■ 業種別年間商品販売額の割合(2015年(平成27年中))

(資料) 経済産業省「平成28年経済センサス-活動調査」

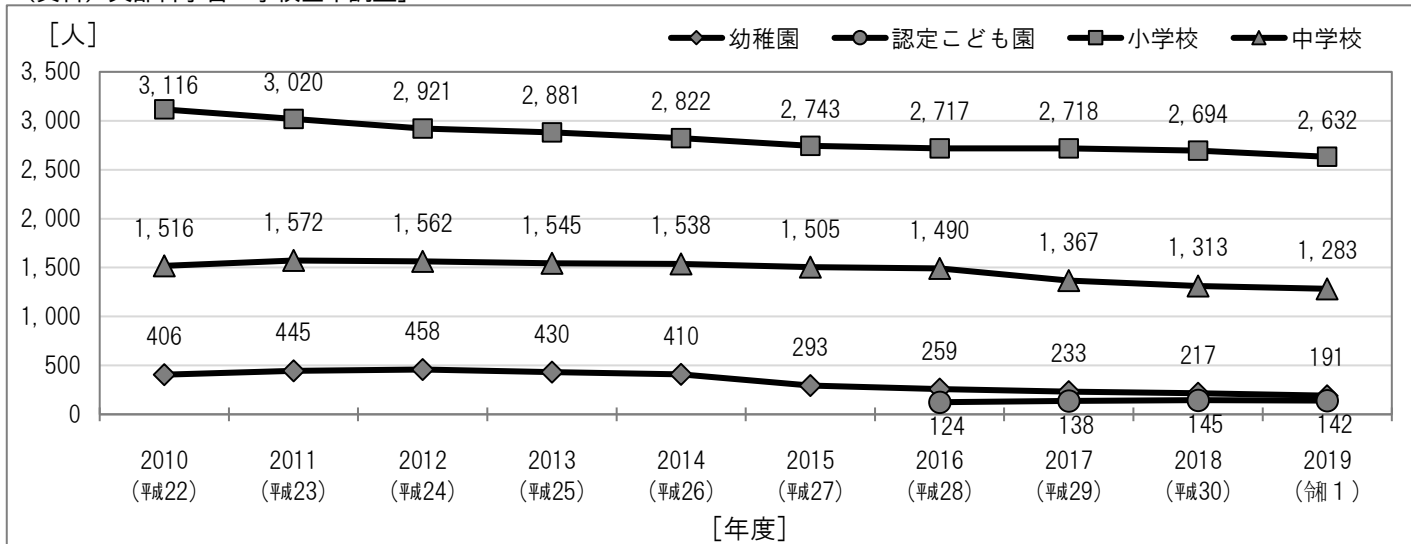


【2】 グラフで見る須坂市

8 教育・文化・観光

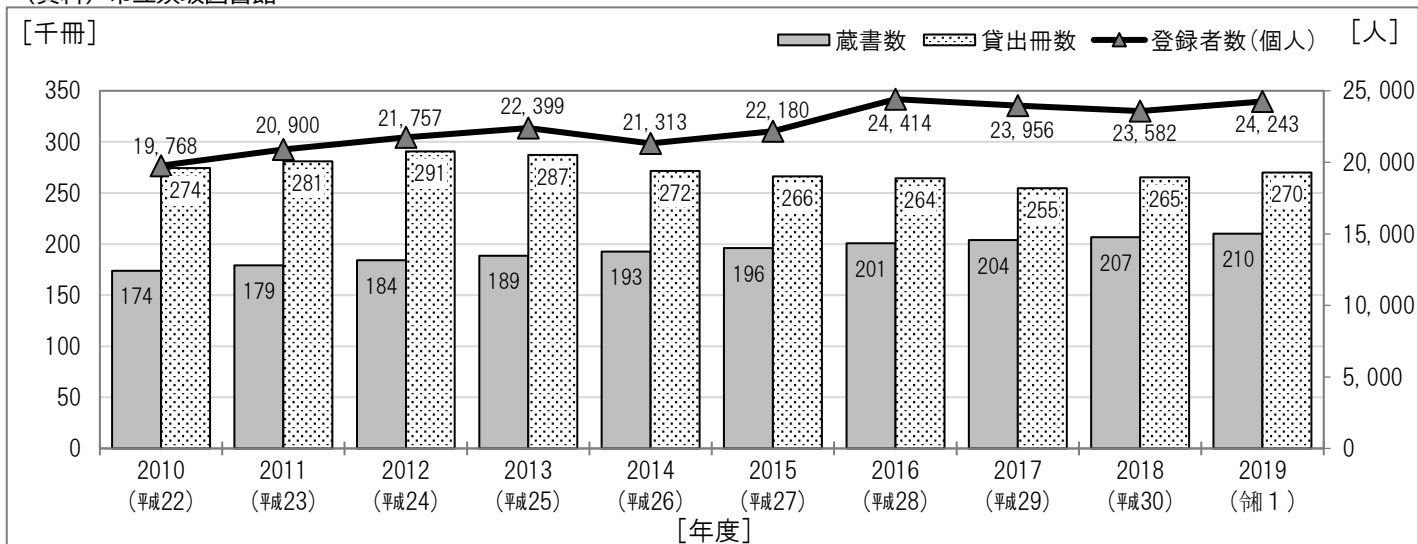
■在学者数の推移

(資料) 文部科学省「学校基本調査」



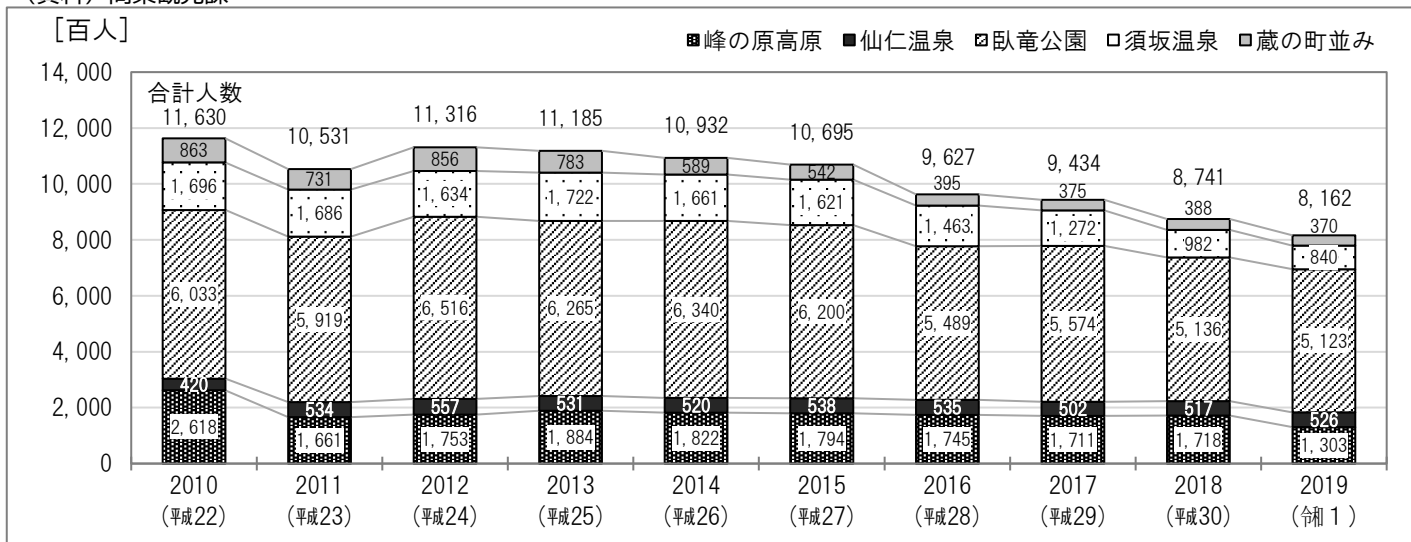
■市立図書館 蔵書数・貸出冊数の推移

(資料) 市立須坂図書館



■観光地利用者数

(資料) 商業観光課




【2】 グラフで見る須坂市

9 建築・運輸・通信

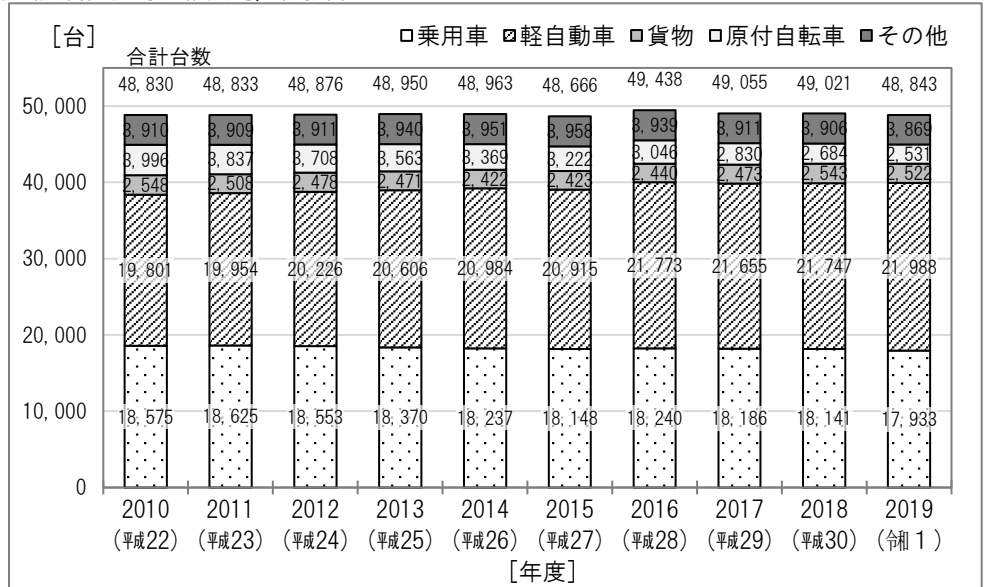
■道路の現状

(資料) 道路河川課, 東日本高速道路(株)



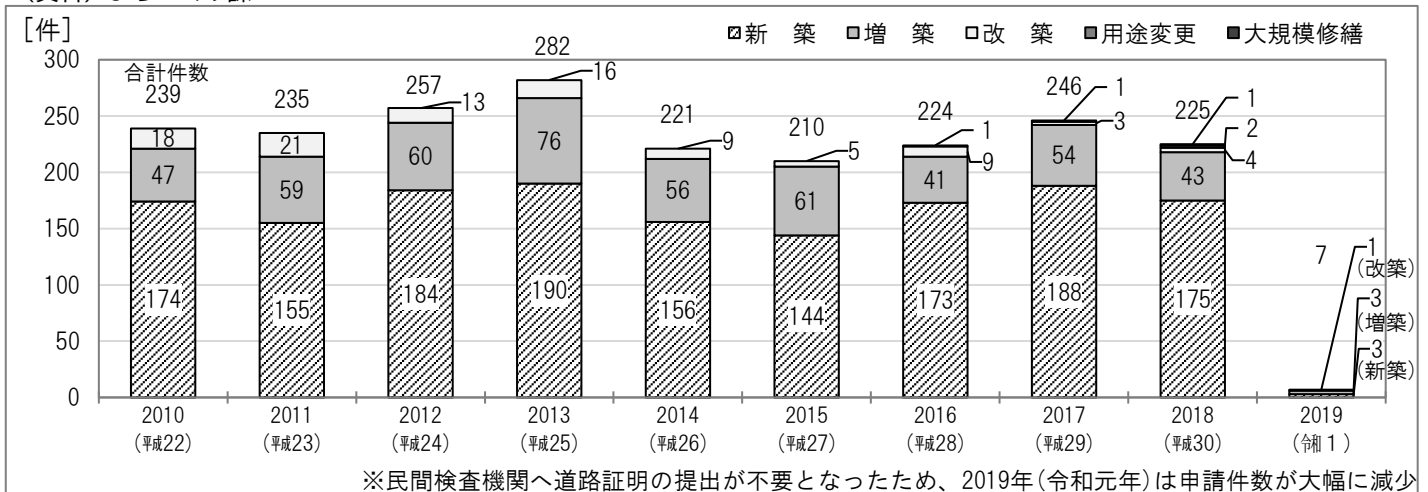
■自動車登録台数

(資料) 長野運輸支局, 税務課



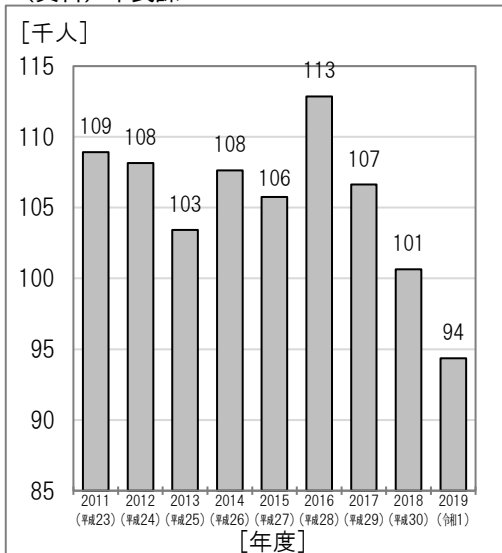
■建築確認申請に伴う道路証明受付状況

(資料) まちづくり課



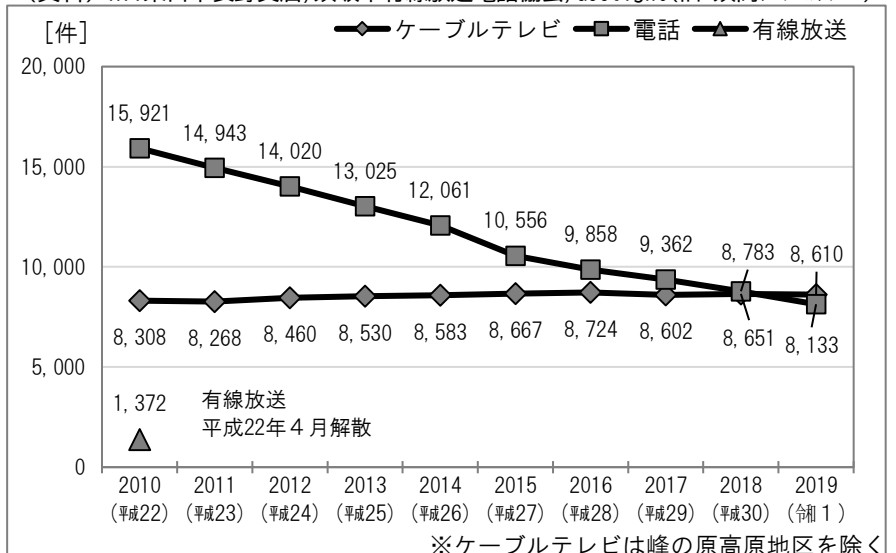
■すざか市民バス利用者数

(資料) 市民課



■電話, 有線放送, ケーブルテレビ加入数の推移

(資料) NTT東日本長野支店, 須坂市有線放送電話協会, Goolight (旧・須高ケーブルテレビ)

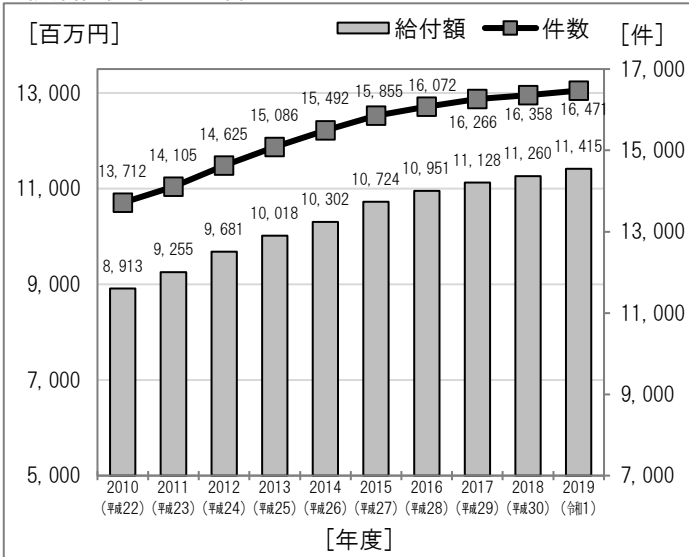


【2】 グラフで見る須坂市

10 社会福祉・衛生

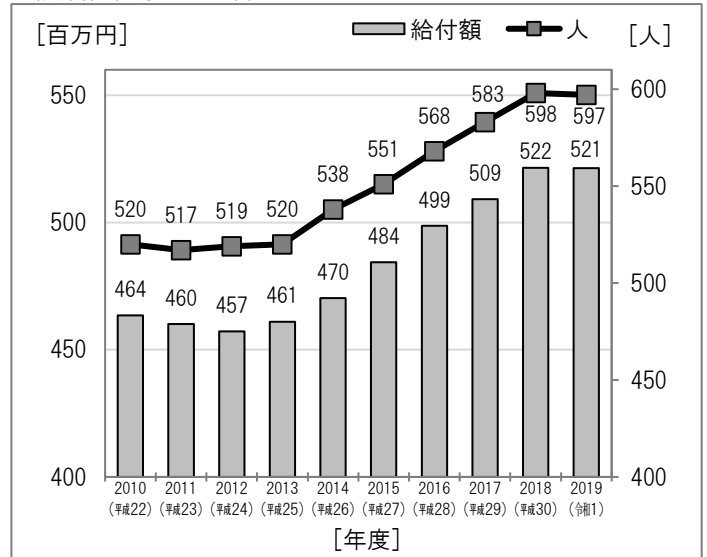
■ 拠出年金給付状況の推移

(資料) 健康づくり課



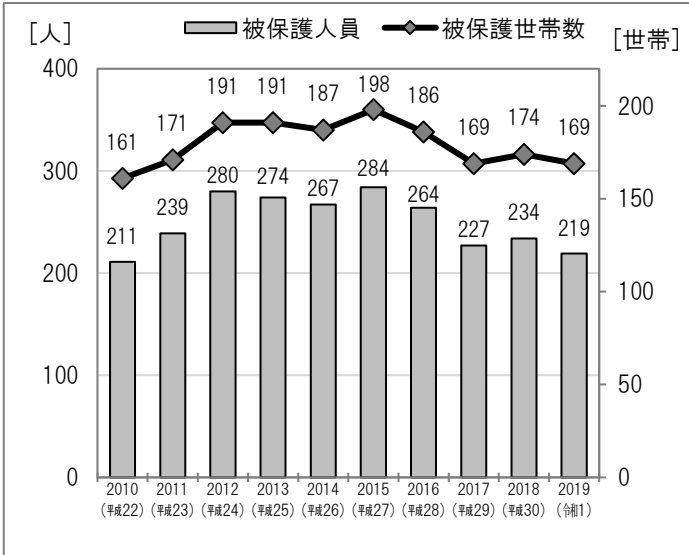
■ 福祉年金給付状況の推移

(資料) 健康づくり課



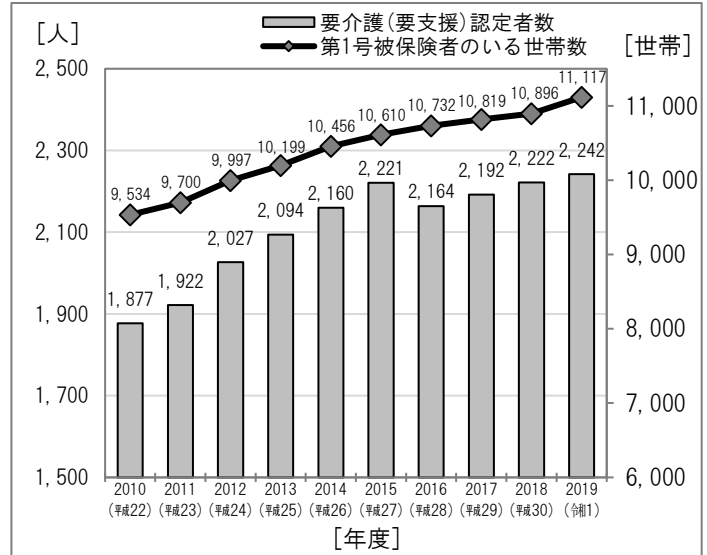
■ 生活保護の状況の推移

(資料) 福祉事務所



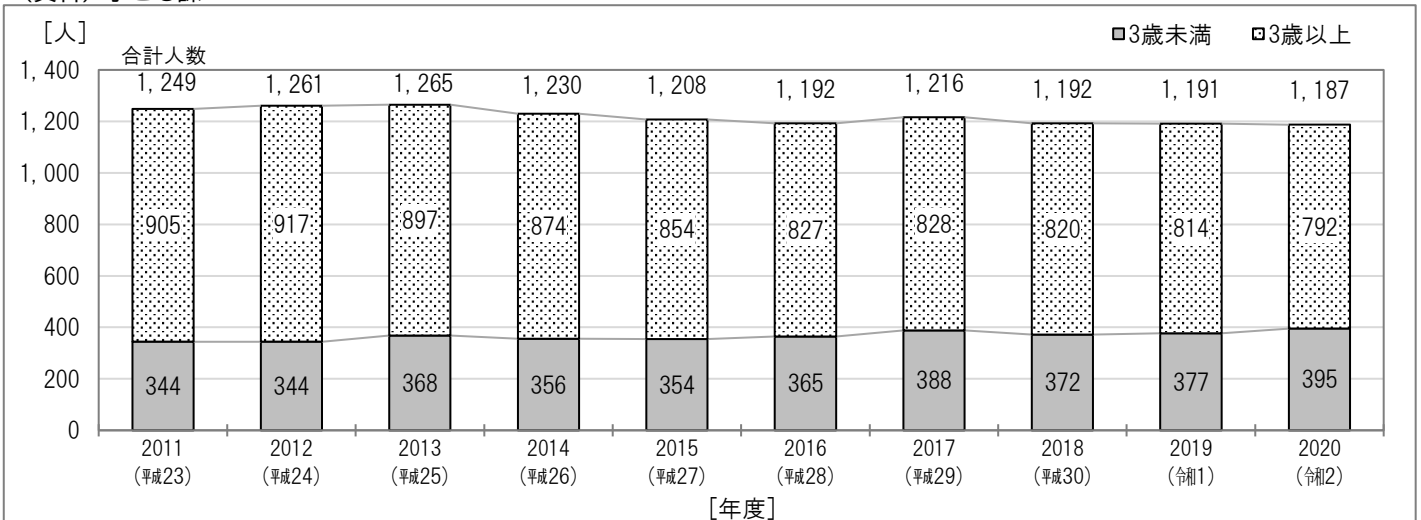
■ 介護保険の要介護及び要支援認定者数の推移

(資料) 高齢者福祉課



■ 保育園児数の推移

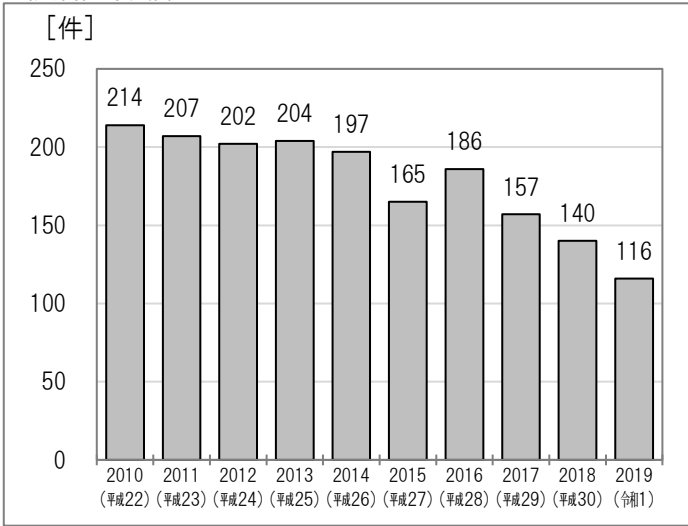
(資料) 子ども課



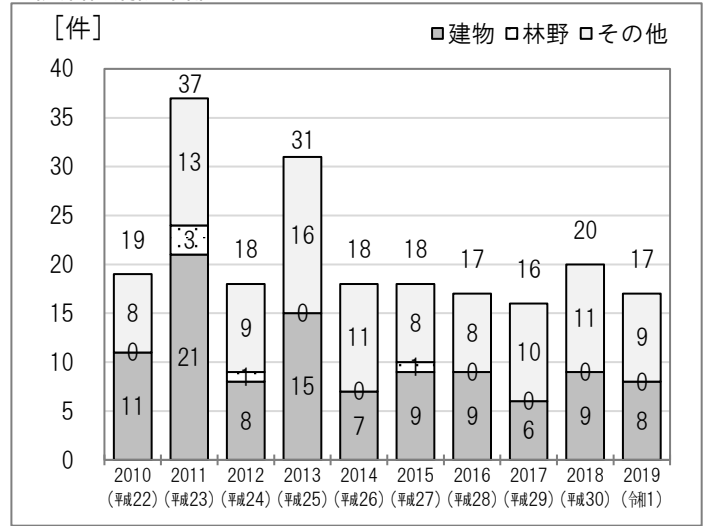
【2】 グラフで見る須坂市

11 交通事故・災害

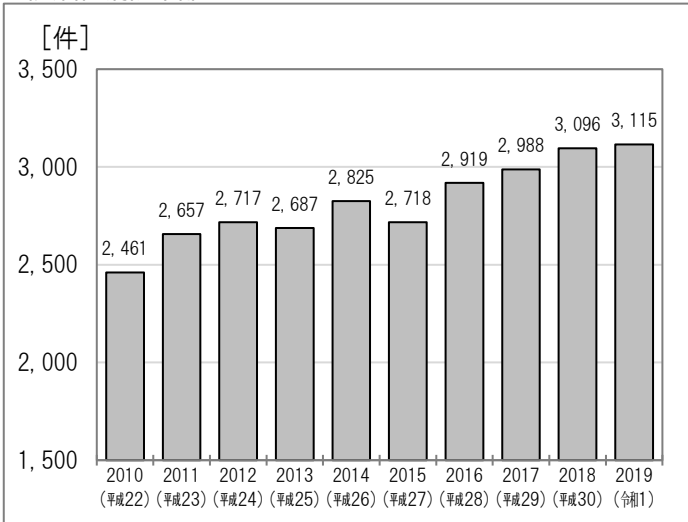
■交通事故件数の推移
(資料) 市民課



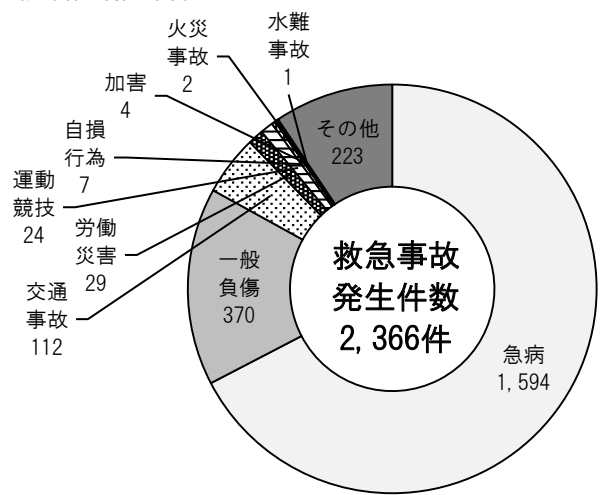
■火災件数の推移
(資料) 消防本部



■救急事故発生件数の推移(小布施町, 高山村を含む)
(資料) 消防本部

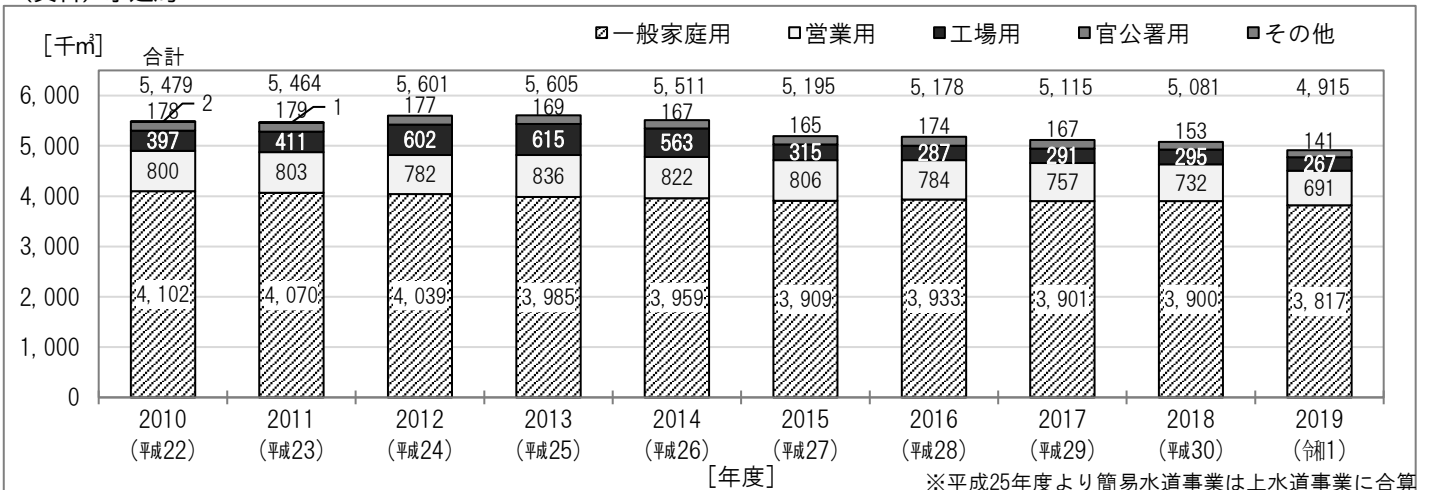


■救急事故発生状況の内訳(須坂市分)
(資料) 消防本部



12 上下水道・簡易水道

■上下水道使用状況の推移(有取水量)
(資料) 水道局

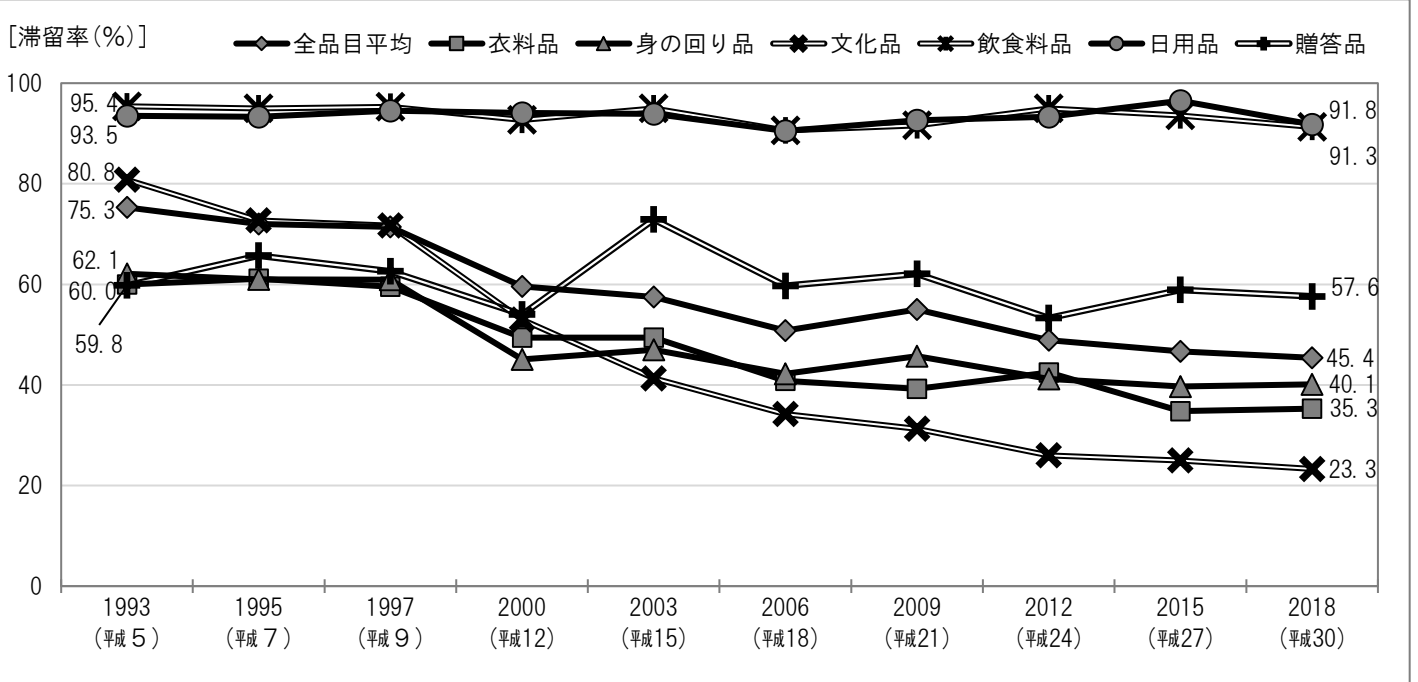


【2】 グラフで見る須坂市

13 消費・生活

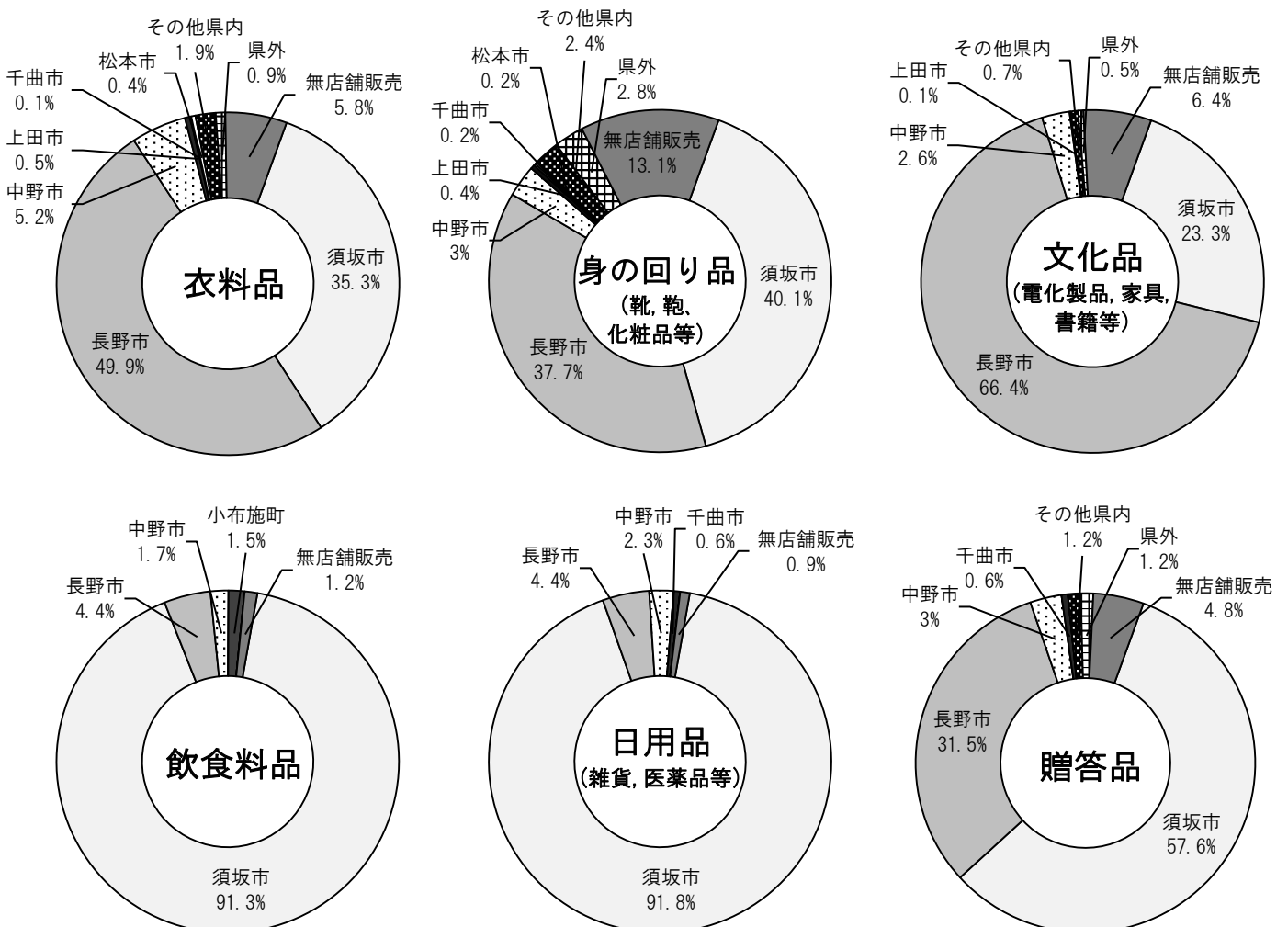
■地元滞留率の推移

(資料) 長野県商圈調査報告書



■買物場所 (平成30年度)

(資料) 長野県商圈調査報告書

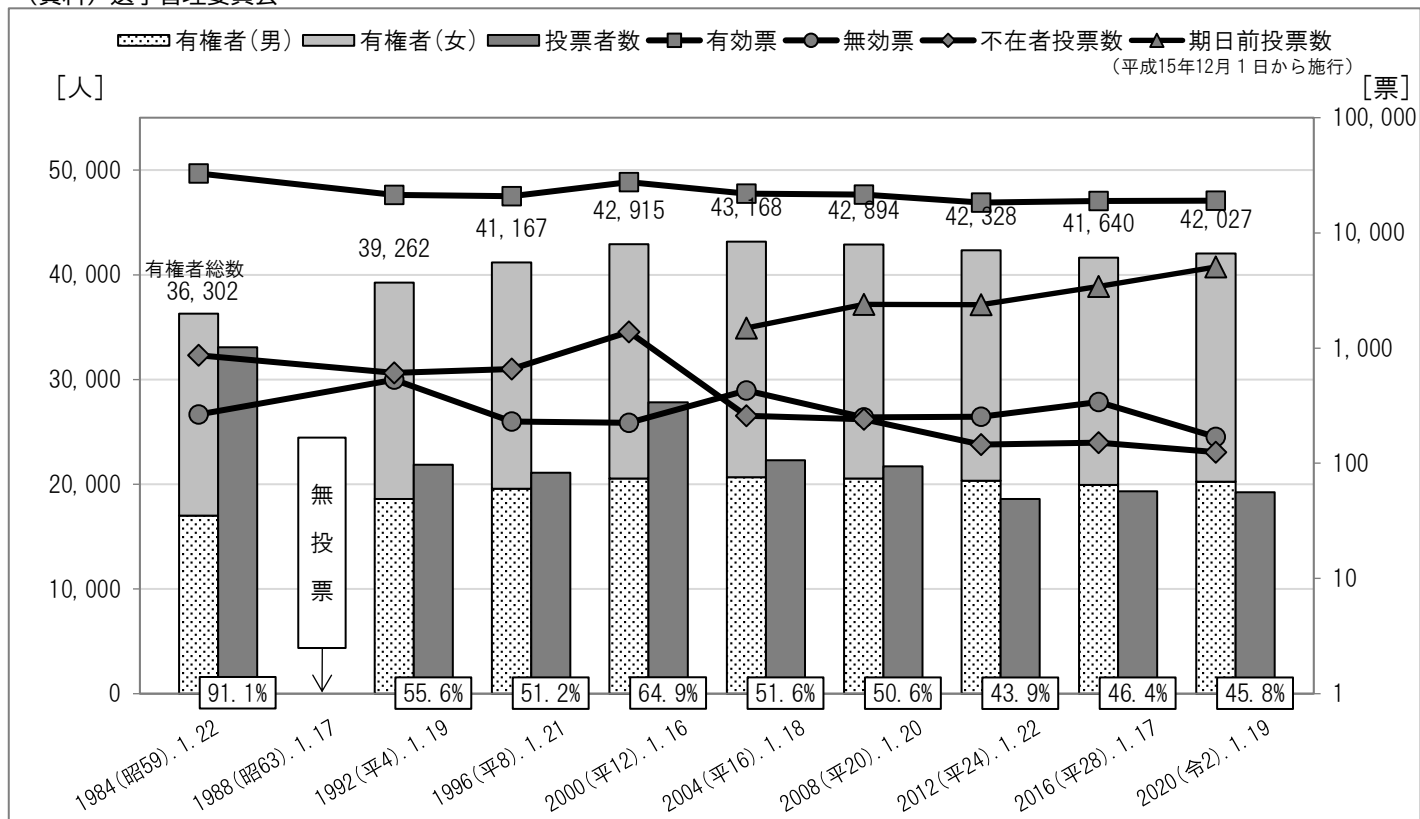


【2】 グラフで見る須坂市

14 選挙

■ 須坂市長選挙の投票状況の推移

(資料) 選挙管理委員会



MEMO