

須坂市避難行動アンケート調査回答

I 回答者属性

問1 あなたがお住いの町を教えてください→別途集計済

回答者数：7,172名

問2 あなたの性別を教えてください。(1つにチェック)

性別	男性	女性	その他	合計
人数	3,881	3,262	5	7,148

問3 あなたの年代を教えてください。(1つにチェック)

年齢	20歳未満	20歳代	30歳代	40歳代	50歳代	60歳代	70歳代	80歳以上	合計
回答者数	11	95	416	885	1,137	1,695	2,022	897	7,158

問4 あなたの世帯構成を、教えてください。(あなたを含む人数)

年齢	3歳未満	3歳～6	7歳～19	20歳代	30歳代	40歳代	50歳代	60歳代	70歳代	80歳代	90歳以上	合計
人数	485	539	1377	866	1208	1854	1743	2162	2533	1350	374	14491

問5 あなたのお住まいの住居形態を教えてください(1つにチェックし、階数を記入)

問6 あなたがお住まいの住居の構造を教えてください。(1つにチェック)

住居の構造	木造	非木造	合計
回答者数	6,091	1,051	7,142

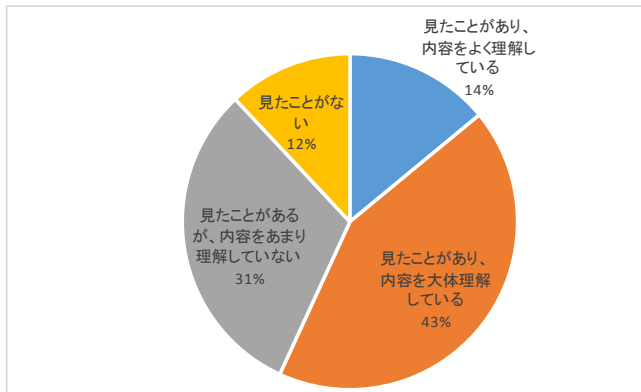
問7-1 あなたのお住まいの被害状況を教えてください。(1つにチェック)

被害状況	回答者数
住居の大部分が浸水、壊れた(全壊・大規模半壊)	7
住居のかなりの部分が浸水、壊れた(半壊)	77
住居の一部が壊れた。住居の床上まで浸水、土砂が入り込んだ(一部損壊・床上浸水)	38
住居の床下まで浸水・土砂が入り込んだ	75
住居の被害はないものの、敷地内が浸水・土砂が入り込んだ	179
被害はなかった	6,702
合計	7,078

Ⅱ 日頃の防災活動について

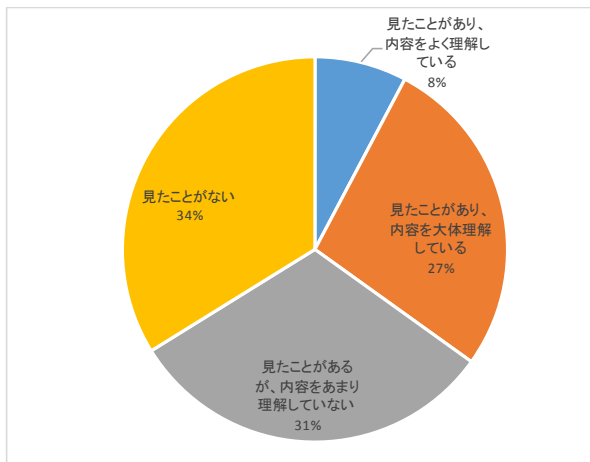
問8 「洪水・土砂災害ハザードマップ」を見たことがありますか？また、内容を理解していましたか

項目	回答者数
見たことがあります、内容をよく理解している	966
見たことがあります、内容を大体理解している	2,950
見たことがあるが、内容をあまり理解していない	2,143
見たことがない	826
合計	6,885



問9 「地震防災マップ」を見たことがありますか？また、内容を理解していましたか？

項目	回答者数
見たことがあります、内容をよく理解している	530
見たことがあります、内容を大体理解している	1,861
見たことがあるが、内容をあまり理解していない	2,143
見たことがない	2,317
合計	6,851



問10-1 あなたのお住まいは、浸水想定区域・土砂災害警戒区域等などに含まれていますか？

項目	回答者数
含まれている	1,589
含まれていない	3,643
わからない	1,626
合計	6,858

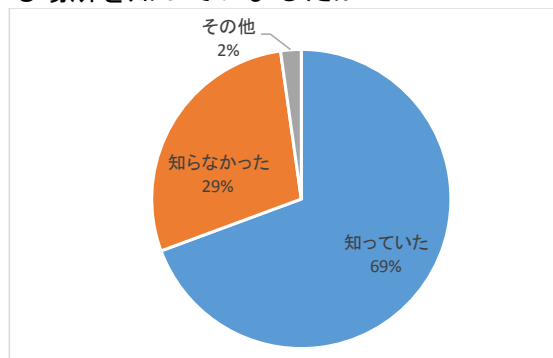
→「含まれている」人

問10-2 あなたのお住まいは以下のどの区域に含まれていますか？

項目	回答者数
洪水浸水想定区域	1,274
土砂災害特別警戒区域	65
土砂災害警戒区域	357
合計	1,696

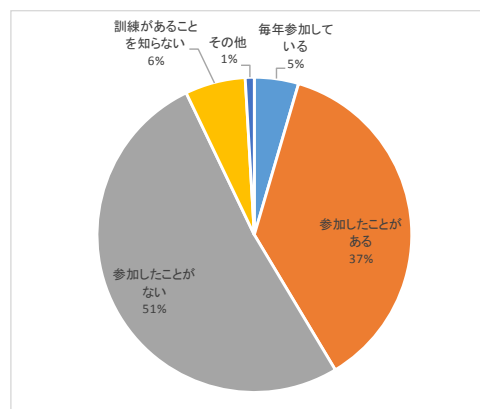
問11 あなたは豪雨時に自分が避難する場所を知っていましたか？

項目	回答者数
知っていた	4,502
知らなかった	1,844
その他	145
合計	6,491



問12 須坂市では、毎年総合防災訓練を実施しています。これまで、総合防災訓練に参加したことがありますか？（1つに○）

項目	回答者数
毎年参加している	311
参加したことがある	2,526
参加したことがない	3,528
訓練があることを知らない	425
その他	64
合計	6,854



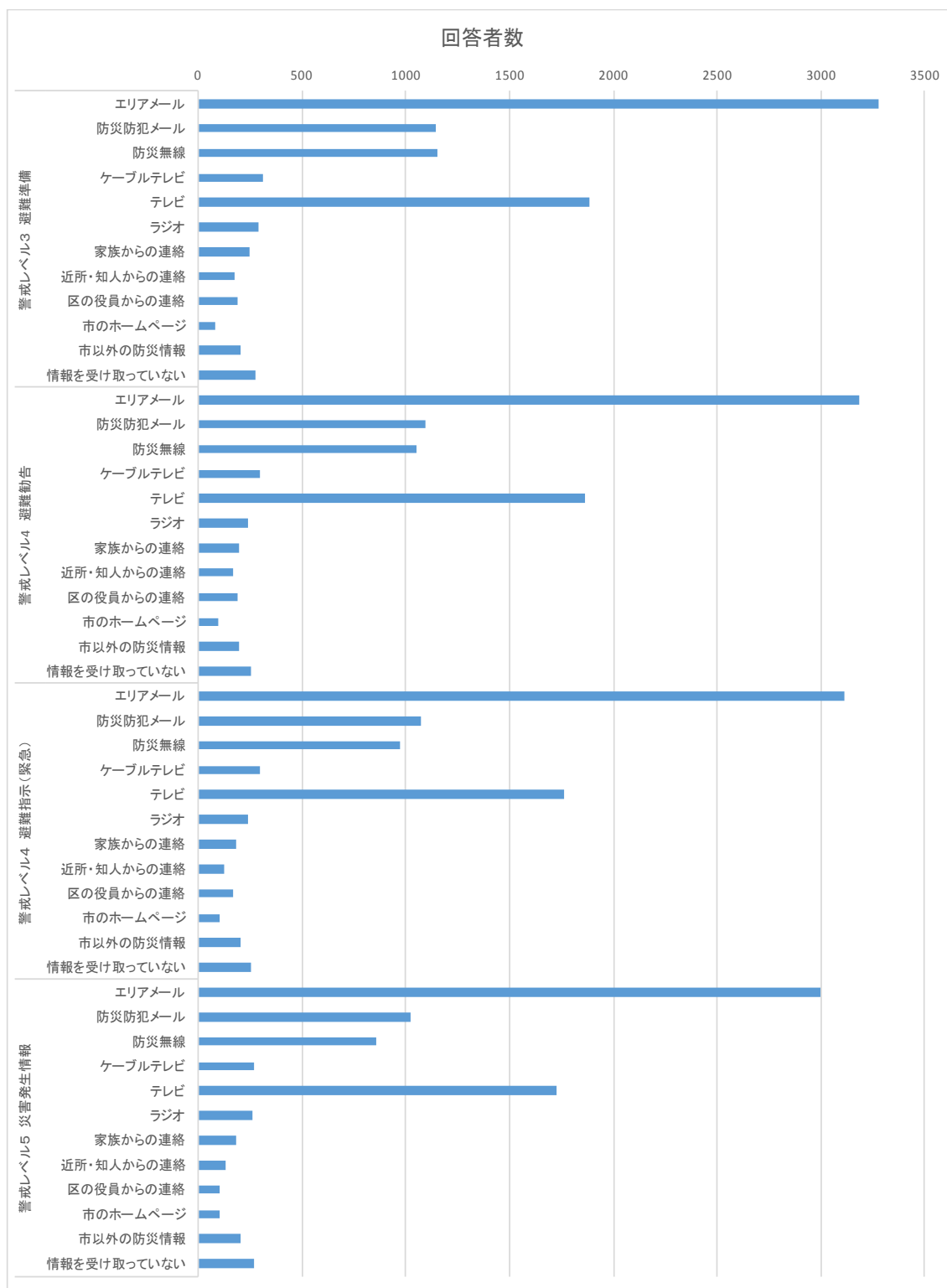
Ⅲ 台風19号における避難行動について

問13 須坂市では、下表の避難情報（エリアメール）を出しました。あなたが、受け取った情報、危機感を感じた情報を教えてください。（該当するものすべてにチェック）

日時	内容	受け取った		受けとらなかった		危機感を感じた		危機感を感じなかった		
		人	%	人	%	人	%	人	%	
10月12日	15:17	警戒レベル3 避難準備 百々川水位上昇、左記町は避難準備・高齢者避難開始	3,928	75%	1,343	25%	1,329	28%	3,455	72%
	16:39	警戒レベル3 避難準備 土砂災害の危険があるため、仁礼町、亀倉町、米子町は避難準備・高齢者避難開始	3,751	74%	1,338	26%	1,158	25%	3,441	75%
	16:55	警戒レベル3 避難準備 千曲川水位上昇に伴い、左記町は避難準備・高齢者避難開始	3,861	76%	1,189	24%	1,293	28%	3,263	72%
	17:20	警戒レベル3 避難準備 土砂災害の危険があるため、井上町、下八町は避難準備・高齢者避難開始	3,705	75%	1,246	25%	1,151	26%	3,271	74%
	18:34	警戒レベル3 避難準備 土砂災害の危険があるため、米子町は避難準備・高齢者避難開始	3,630	74%	1,276	26%	1,104	25%	3,266	75%
	20:07	警戒レベル4 避難勧告 千曲川が氾濫のおそれがあることから、左記町に避難勧告	4,463	82%	993	18%	2,360	47%	2,649	53%
	20:18	警戒レベル4 避難準備 八木沢が本郷町で氾濫、本郷町、高橋町に避難勧告	4,109	79%	1,070	21%	2,115	44%	2,642	56%
	23:50	警戒レベル4 避難指示 千曲川の水位が氾濫のおそれがあることから左記町に避難指示	4,372	81%	1,005	19%	2,635	53%	2,351	47%
10月13日	0:09	警戒レベル5 八木沢川の水位が上昇し、北相之島町に警戒レベル5を発令	3,917	77%	1,142	23%	2,243	48%	2,384	52%
	0:53	警戒レベル5 八木沢川の水位が上昇し、北相之島町に警戒レベル5を発令 命を守る最善の行動。 千曲川流域の避難指示した町は命を守る行動をとってください	3,896	77%	1,161	23%	2,341	51%	2,267	49%
	1:27	河川氾濫発生警戒レベル5相当 千曲川が対岸の長野市側で越水しました。須坂市側も越水の危険があるので千曲川流域の町にレベル5を発令します	3,971	78%	1,152	22%	2,538	54%	2,165	46%
	2:05	河川氾濫発生警戒レベル5相当 千曲川が北相之島町で越水しました。警戒レベル5命を守る行動をしてください。	3,915	77%	1,161	23%	2,501	54%	2,160	46%

問14 あなたは、避難情報を受け取った後に、誰かに情報を問い合わせるなど、情報を確認しましたか？（自由記述）

問15 あなたが避難情報を入手した手段を教えてください(該当するものすべてにチェック)

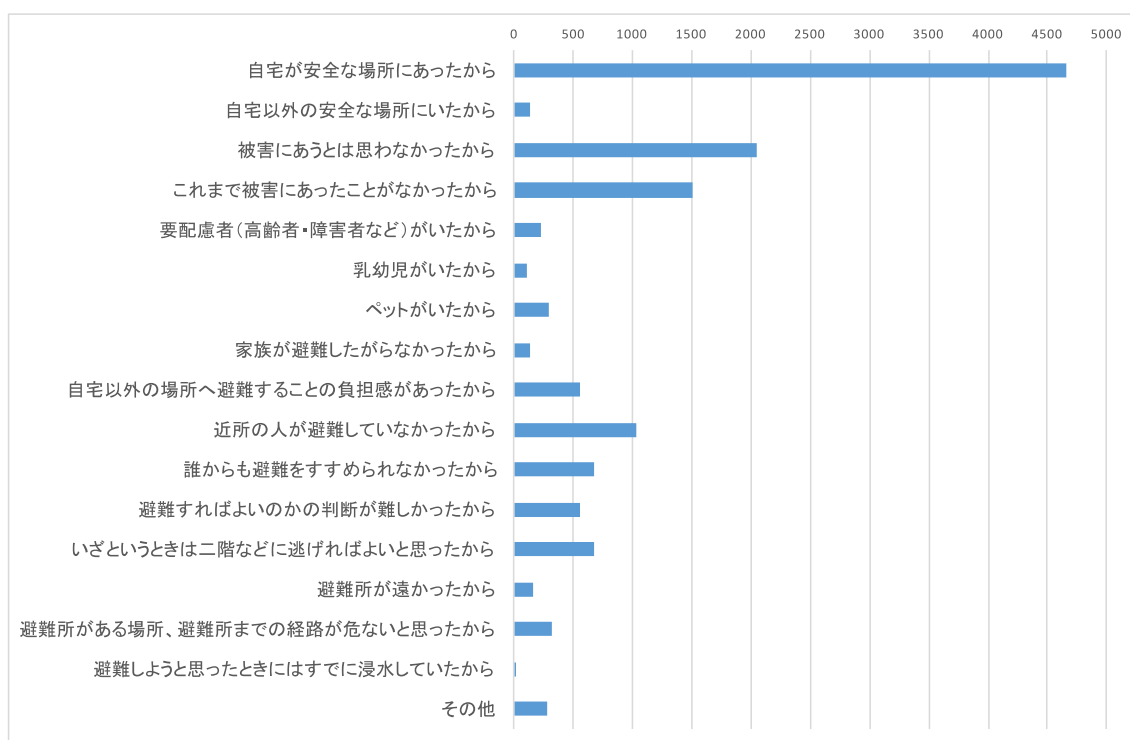


問16 あなたは、避難しましたか？（1つにチェック）

項目	回答者数
避難しなかった	5,578
上階に避難した	168
立ち退き避難した	834
合計	6,580

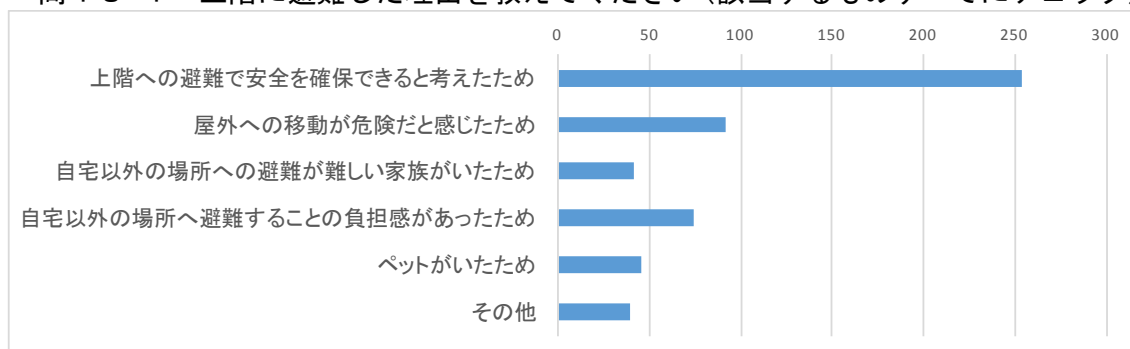
「避難しなかった」人

問17 避難しなかった理由を教えてください。（該当するものすべてにチェック）



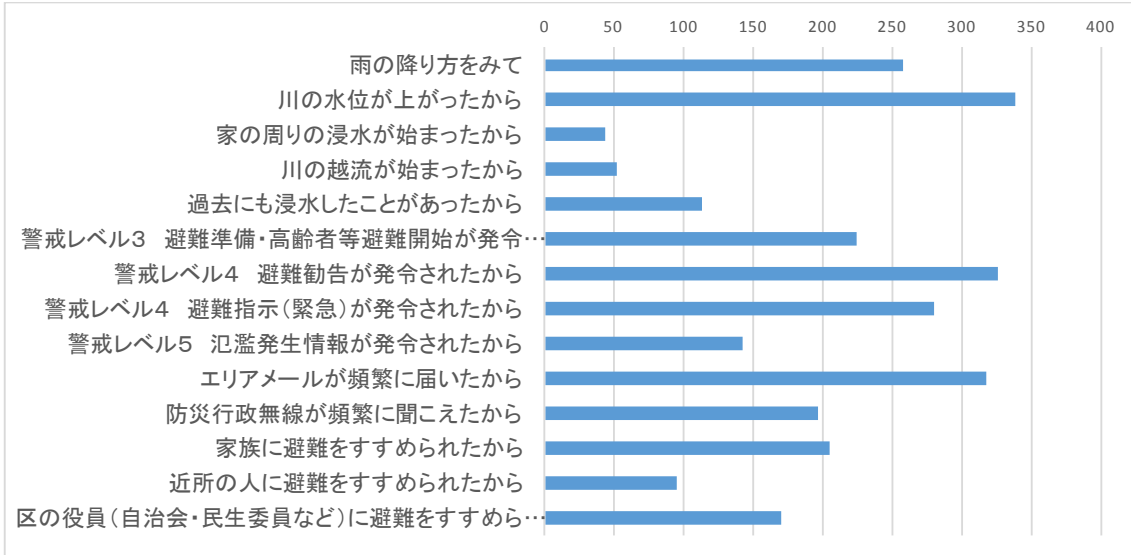
「上階に避難した」人

問18-1 上階に避難した理由を教えてください（該当するものすべてにチェック）



「自宅以外の安全な場所に立ち退き避難した」人

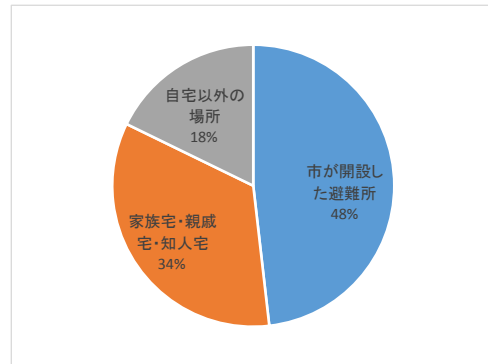
問19 避難した理由を教えてください（該当するものすべてにチェック）



問20 あなたは、何日の何時頃避難を開始しましたか？

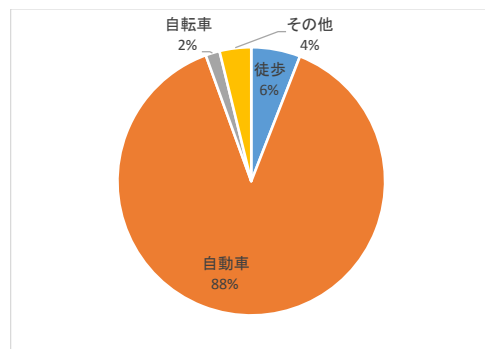
問21 あなたは、最初にどこに避難しましたか？（1つにチェック）

避難先	回答者数
市が開設した避難所	466
家族宅・親戚宅・知人宅	329
自宅以外の場所	172
合計	967



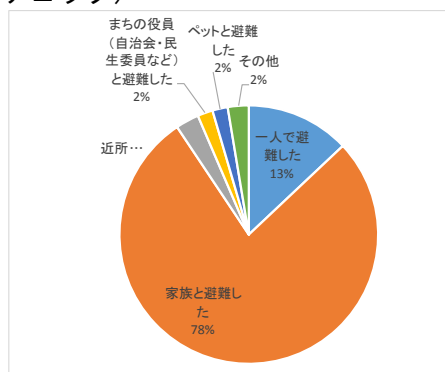
問22 あなたは、どのような手段で避難しましたか？（1つにチェック）

避難手段	回答者数
徒歩	59
自動車	881
自転車	17
その他	38
合計	995



問23 あなたは、誰と避難しましたか？（1つにチェック）

項目	回答者数
一人で避難した	129
家族と避難した	773
近所の人と避難した	29
まちの役員（自治会・民生委員など）と避難した	19
ペットと避難した	19
その他	26
合計	995



問24 避難するときに困ったこと、苦労したことがあれば教えてください。

問25 あなたは、最初に避難したところにその後も滞在しましたか？それとも、避難場所を変えましたか？（1つにチェック）

項目	回答者数
同じ場所に滞在した	681
避難場所を変えた	205
合計	886

問26 あなたは、およそ何日間避難していましたか。

避難期間	回答者数
1日	415
2日	119
3日	29
4日～1週間	36
2週間	8
3週間	7
1ヶ月	20
2ヶ月	9
3ヶ月	4
合計	647